



საქართველოს კულტურული მემკვიდრეობის დაცვის ეროვნული
სააგენტოს
გენერალური დირექტორი



KA990131765563420

№02/80

07 / დეკემბერი / 2020 წ.

ბ რ ძ ა ნ ე ბ ა


კულტურული მემკვიდრეობის თვალსაზრისით ღირებული ობიექტის კულტურული მემკვიდრეობის ობიექტთა სიაში შეტანის შესახებ

საქართველოს უმნიშვნელოვანეს ისტორიულ-კულტურულ ფასეულობათა სამართლებრივი დაცვის უზრუნველყოფის მიზნით, „კულტურული მემკვიდრეობის შესახებ“ საქართველოს კანონის მე-15 მუხლის მე-4-მე-9 პუნქტებისა და საქართველოს კულტურული მემკვიდრეობის დაცვის ეროვნულ სააგენტოსა და კულტურისა და ძეგლთა დაცვის სამინისტროს შორის გაფორმებული 2015 წლის 30 ოქტომბრის №02 ადმინისტრაციული ხელშეკრულების პირველი მუხლის „ა“ პუნქტის შესაბამისად,

ვბრძანებ:

- შეტანილ იქნეს კულტურული მემკვიდრეობის ობიექტთა სიაში შემდეგი ობიექტები N1 დანართის თანახმად.
- დაევალოს სსიპ საქართველოს კულტურული მემკვიდრეობის დაცვის ეროვნული სააგენტოს საინფორმაციო სისტემების სამსახურს ამ ბრძანებით გათვალისწინებული ობიექტის მონაცემების ძეგლთა სახელმწიფო რეესტრში ასახვა.
- დაევალოს სსიპ საქართველოს კულტურული მემკვიდრეობის დაცვის ეროვნული სააგენტოს იურიდიულ სამსახურს ამ ბრძანების ამოქმედებიდან ერთი თვის ვადაში ბრძანებით გათვალისწინებული ობიექტის მონაცემების საქართველოს განათლების, მეცნიერების, კულტურისა და სპორტის სამინისტროს ინტერნეტგვერდზე ასახვის მიზნით შესაბამისი ღონისძიების განხორციელება.
- დაევალოს სსიპ საქართველოს კულტურული მემკვიდრეობის დაცვის ეროვნული სააგენტოს კულტურული მემკვიდრეობის კვლევის სამსახურს 6 თვის ვადაში ობიექტის სახეობის, მნიშვნელობის, მდგომარეობის, ისტორიული ან კულტურული ღირებულებისა და კატეგორიის განსაზღვრისათვის შესაბამისი დასკვნის მიღების მიზნით, ობიექტის თაობაზე მონაცემებს საბჭოსათვის წარდგენა და სათანადო გადაწყვეტილების მიღება.
- ბრძანება ამოქმედდეს გამოქვეყნებისთანავე. ბრძანება შეიძლება გასაჩივრდეს დაინტერესებული მხარის მიერ გამოქვეყნებიდან ერთი თვის ვადაში საქართველოს განათლების, მეცნიერების, კულტურისა და სპორტის სამინისტროში (მისამართი: ქ. თბილისი, უზნაძის ქ. №52).





გენერალური დირექტორი





ხელმოწერილია/
შტამპდასმულია
ელექტრონულად 





ნიკოლოზ ანთიძე











სახელწოდება, ბაზის ნომერი	ადგილმდებარეობა	სტატუსი,	ფოტო
კომპლექსის სახელწოდება - ობიექტის სახელწოდება, ალტერნატიული სახელწოდება	მუნიციპალიტეტი, დასახლებული პუნქტი, კოორდინატები, ობიექტის მდებარეობის აღწერა / პერიოდი	კულტურული მემკვიდრეობის ობიექტი	მთავარი ფოტო
1. კვირაცხოვლის ეკლესია - 6738	დუშეთი, არაზვეთი, X461977.69400 Y4696321.12433, ეკლესია მდებარეობს სოფლის სამხრეთით, ბურდულების ციხე-დარბაზებიდან 350 მეტრში / გვიანი შუა საუკუნეები _ მე-16-მე-18 სს.	კულტურული მემკვიდრეობის ობიექტი	
2. არაზვეთის სამების ეკლესია, 6739	დუშეთი, არაზვეთი, X462227.05000 Y4696625.87003, ეკლესია მდებარეობს სოფლის სამხრეთით, ბურდულების ციხე-დარბაზების აღმოსავლეთით მცირე ხევის გადაღმა. / გვიანი შუა საუკუნეები _ მე-16-მე-18 სს.	კულტურული მემკვიდრეობის ობიექტი	
3. არაზვეთის სამების ეკლესია - სამრეკლო, 11362	დუშეთი, არაზვეთი, X462217.22000 Y4696625.91003, სამრეკლო მდებარეობს სოფლის სამხრეთით, ბურდულების ციხე-დარბაზებს აღმოსავლეთით მცირე ხევის გადაღმა. / გვიანი შუა საუკუნეები _ მე-16-მე-18 სს.	კულტურული მემკვიდრეობის ობიექტი	





<p>4. ზურგიანი კოშკის ნანგრევები - 11365</p>	<p>დუშეთი, არახვეთი, X462083.32000 Y4696616.86003, ზურგიანი კოშკი მდებარეობს ნადირაანთ კომპლექსის (ბურდულების ციხე-დარბაზები) სამხრეთით, განაპირას. / ადრე შუა საუკუნეები მე-4-მე-9სს. (?)</p>	<p>კულტურული მემკვიდრეობის ობიექტი</p>	
<p>5. ნაგებობის ნაშთი, 35106</p>	<p>დუშეთი, არახვეთი X461987.00000 Y4697222.00003 / შუა საუკუნეები _ მე-4 – მე-18 სს. (?)</p>	<p>კულტურული მემკვიდრეობის ობიექტი</p>	
<p>6. ზურგიანი კოშკი "საღმთო", 11464</p>	<p>დუშეთი, ბეგოთკარი, ბენიან-ბეგონი, X461829.14000 Y4701560.24003, ზურგიანი კოშკის ნანგრევები საღმთო მდებარეობს სოფლის აღმოსავლეთით დამრეც ფერდზე / განვითარებული შუა საუკუნეები _ მე-10-მე-15 სს.სს. (?)</p>	<p>კულტურული მემკვიდრეობის ობიექტი</p>	
<p>7. ნაციხარი "ცისკარა", 11468</p>	<p>დუშეთი, ბეგოთკარი, X461479.73000 Y4701558.83003, ნაციხარი მდებარეობს მთავარმოწამის ეკლესიის ჩრდილო-აღმოსავლეთით 130 მეტრში მცირე ბორცვზე / ადრე შუა საუკუნეები მე-4-მე-9სს. (?)</p>	<p>კულტურული მემკვიდრეობის ობიექტი</p>	





<p>8. ზურგიანი კოშკის ნანგრევი,11469</p>	<p>დუშეთი,ბეგოთკარი, X461385.37000 Y4701400.78003,კოშკის ნანგრევი მდებარეობს მთავარმოწამის ეკლესიის სამხრეთით 45 მეტრში/ ადრე შუა საუკუნეები მე-4-მე-9სს. (?)</p>	<p>კულტურული მემკვიდრეობის ობიექტი</p>	
<p>9. კოშკის ნანგრევი - ნაციხარი,11471</p>	<p>დუშეთი,ბეგოთკარი, ბენიან-ბეგონი, X461795.61000 Y4701517.34003,სოფლის განაპირას, აღმოსავლეთით, ფერდზე, საღმთოს კოშკის ქვეშ, იუხოსკენ მიმავალი მცირე ქუჩის პირას / განვითარებული შუა საუკუნეები _ მე-10-მე-15 სს.</p>	<p>კულტურული მემკვიდრეობის ობიექტი</p>	
<p>10. კოშკის ნანგრევი,20451</p>	<p>დუშეთი,ბეგოთკარი, ბენიან-ბეგონი, X461796.87000 Y4701597.17003,კოშკის ნანგრევი მდებარეობს სოფლის ჩრდილო-აღმოსავლეთით განაპირას, დამრეც ფერდზე / განვითარებული შუა საუკუნეები _ მე-10-მე-15 სს. (?)</p>	<p>კულტურული მემკვიდრეობის ობიექტი</p>	
<p>11. ციხე / ღვთისმშობლის სალოცავი,11475</p>	<p>დუშეთი,ბედონი, X463527.76000 Y4697812.52003 / შუა საუკუნეები _ მე-4 – მე-18 სს. (?)</p>	<p>კულტურული მემკვიდრეობის ობიექტი</p>	





<p>12. მლოცველთა სადგომი ბინა, 11476</p>	<p>დუშეთი, ბედონი X463327.00000 Y4697819.79003, ნაგებობა მდებარეობს ნასოფლარ ზემო ბედონის ტერიტორიაზე, ყველაწმინდის ეკლესიის სამხრეთ-დასავლეთ კუთხესთან / გვიანი შუა საუკუნეები _ მე-16-მე-18 სს. (?)</p>	<p>კულტურული მემკვიდრეობის ობიექტი</p>	
<p>13. კვირაწმინდის ნიში, 11479</p>	<p>დუშეთი, ბედონი, X463334.33000 Y4697820.64003, კვირაწმინდის ნიში მდებარეობს ნასოფლარ ბედონის ტერიტორიაზე, ყველაწმინდის ეკლესიის სამხრეთ-დასავლეთ კუთხესთან. / ახალი ისტორია _ მე-19 ს.</p>	<p>კულტურული მემკვიდრეობის ობიექტი</p>	
<p>14. ნიში ზემო ბედონის სამხრეთ-დასავლეთით, 35084</p>	<p>დუშეთი, ბედონი, X463458.52000 Y4697769.24003, სოფელ ზემო ბედონის სამხრეთ-დასავლეთით ხევის თავზე, ყველაწმინდის ეკლესიის გადმოღმა სამხრეთ-აღმოსავლეთით / უახლესი ისტორია _ მე-20-21-ე სს.</p>	<p>კულტურული მემკვიდრეობის ობიექტი</p>	
<p>15. ნიში ციხე სახლების კომპლექსთან, 35085</p>	<p>დუშეთი, ბედონი, X463494.00000 Y4697889.00003, ნიში მდებარეობს სოფელ ბედონის ჩრდილოეთ ნაწილში, ციხე-სახლების კომპლექსის სამხრეთით ფერდზე / უახლესი ისტორია _ მე-20-21-ე სს.</p>	<p>კულტურული მემკვიდრეობის ობიექტი</p>	





<p>16. ნასოფლარი ზემო ბედონი - ციხე სახლების კომპლექსი, 35086</p>	<p>დუშეთი, ბედონი, X463495.39000 Y4697931.17003, ნასოფლარი მდებარეობს დღევანდელი სოფელ ბედონის აღმოსავლეთით მაღალ პლატოზე, მდინარე ხადისწყლისა და თეთრი არაგვის ხერთვისში. / შუა საუკუნეები _ მე-4 – მე-18 სს.</p>	<p>კულტურული მემკვიდრეობის ობიექტი</p>	
<p>17. კვირაცხოვლის ნიში, 35087</p>	<p>დუშეთი, ბედონი, X463218.14000 Y4698265.74003, კვირაცხოვლის ნიში მდებარეობს სოფელ ზემო ბედონის ჩრდილო-დასავლეთით მინდვრების თავზე / უახლესი ისტორია _ მე-20 ს. 1917 წელი.</p>	<p>კულტურული მემკვიდრეობის ობიექტი</p>	
<p>18. კვირაცხოვლის ნიში, 35088</p>	<p>დუშეთი, ბედონი, X462905.95000 Y4698303.93003, სოფელ ბედონის ჩრდილოეთით, "დათვიეთ" ტყის თავზე, კვირაცხოვლის ეკლესიისკენ მიმავალი ბილიკის დასაწყისში ქედზე. / უახლესი ისტორია _ მე-20 ს.</p>	<p>კულტურული მემკვიდრეობის ობიექტი</p>	
<p>19. კვირაცხოვლის სახელობის ეკლესია, 35089</p>	<p>დუშეთი, ბედონი, X462883.43000 Y4698570.10003, კვირაცხოვლის ეკლესია მდებარეობს სოფლის ჩრდილოეთით, დათვიეთის ტყის თავზე. ქედზე. / განვითარებული შუა საუკუნეები _ მე-10-მე-15 სს.</p>	<p>კულტურული მემკვიდრეობის ობიექტი</p>	





<p>20. ბედოთ საღმთო,36125</p>	<p>დუშეთი,ბედონი, X464138.63000 Y4698057.64003,ეკლესია მდებარეობს თეთრი არაგვისა და სონჩოსწყლის ხერთვისში მდებარე მოსახლიანთ ნამოსახლარის ქედის თავზე, ფოთლოვანი ტყით დაფარულ ადილზე. / გვიანი შუა საუკუნეები _ მე-16-მე-18 სს</p>	<p>კულტურული მემკვიდრეობის ობიექტი</p>	
<p>21. სახიზარი,36120</p>	<p>დუშეთი,ბენიან -ბეგონი, X461170.00000 Y4701553.00003 / შუა საუკუნეები _ მე-4 – მე-18 სს.</p>	<p>კულტურული მემკვიდრეობის ობიექტი</p>	
<p>22. ზურგიანი კოშკი / წმინდა მარინეს სახელობის სამლოცველო, 11481</p>	<p>დუშეთი,ბენიან-ბეგონი, ბენიანთკარი, X461445.29000 Y4701828.18003 / შუა საუკუნეები _ მე-4 – მე-18 სს. (?)</p>	<p>კულტურული მემკვიდრეობის ობიექტი</p>	
<p>23. ნაციხარი,26373</p>	<p>დუშეთი,ბენიან-ბეგონი, X461566.29000 Y4702214.16003,ზურგიანი კოშკის კომპლექსის ნანგრევი მდებარეობს ბენიან-ბეგონის ჩრდილოეთით, სოფლის ბოლოში, მდინარე ხადის წყლის მარცხენა ნაპირზე / ადრე შუა საუკუნეები მე-4-მე-9სს. (?)</p>	<p>კულტურული მემკვიდრეობის ობიექტი</p>	





<p>24. ზურგიანი კოშკის ნანგრევი, "თევდორეს ხატი",13835</p>	<p>დუშეთი,გომურნი, X461337.27000 Y4700849.51003, მდებარეობს სოფელ გომურნისკენ ამაველი სამანქანე გზის პირას, ხელმარჯვნივ. / ადრე შუა საუკუნეები მე-4-მე-9სს. (?)</p>	<p>კულტურული მემკვიდრეობის ობიექტი</p>	
<p>25. დიდველის ნაგებობების ნაშთები, 35093</p>	<p>დუშეთი, კაიშაურნი, X460770.175099481 Y4697639.31813347, ნაგებობების ნაშთები მდებარეობს დიდველის პლატოს უკიდურეს სამხრეთ ნაწილში, კიდეზე.. / შუა საუკუნეები – მე-4 – მე-18 სს. (?)</p>	<p>კულტურული მემკვიდრეობის ობიექტი</p>	
<p>26. ზურგიანი კოშკის ნანგრევი,36123</p>	<p>დუშეთი,გომურნი, X461570.90000 Y4701126.37003,ზურგიანი კოშკი მდებარეობს სოფელ გომურნში, სოფლის დასაწყისში მდებარე საცხოვრებელ სახლებს შორის / შუა საუკუნეები – მე-4 – მე-18 სს. (?)</p>	<p>კულტურული მემკვიდრეობის ობიექტი</p>	
<p>27. ნაგებობის ნაშთი,36130</p>	<p>დუშეთი,გომურნი, X461407.00000 Y4700788.00003 / შუა საუკუნეები – მე-4 – მე-18 სს. (?)</p>	<p>კულტურული მემკვიდრეობის ობიექტი</p>	





<p>28. წმინდა გიორგის ეკლესია - სამრეკლო,11587</p>	<p>დუშეთი,ზაქათკარი, X460654.98000 Y4698894.88003,ზაქათკარი. გალავნით შემოზღუდულ სასაფლაოს ტერიტორიაზე. / გვიანი შუა საუკუნეები _ მე-16-მე-18 სს.</p>	<p>კულტურული მემკვიდრეობის ობიექტი</p>	
<p>29. წმ.გიორგის ეკლესია - წმ.გიორგის ეკლესია ,11588</p>	<p>დუშეთი,ზაქათკარი, X460643.99000 Y4698899.39003,გალავნით შემოზღუდულ სასაფლაოს ტერიტორიაზე. / გვიანი შუა საუკუნეები _ მე-16-მე-18 სს.</p>	<p>კულტურული მემკვიდრეობის ობიექტი</p>	
<p>30. წმინდა გიორგის ეკლესია - ზურგიანი კოშკის ნანგრევი,11589</p>	<p>დუშეთი,ზაქათკარი, X460653.30000 Y4698887.90003,სოფლის ჩრდილოეთით, გალავნით შემოზღუდულ სასაფლაოს ტერიტორიაზე. / ადრე შუა საუკუნეები მე-4-მე-9სს. (?)</p>	<p>კულტურული მემკვიდრეობის ობიექტი</p>	
<p>31. "ციხისველის" ზურგიანი კოშკის ნანგრევი,11590</p>	<p>დუშეთი,ზაქათკარი, X460861.14000 Y4698609.68003,სოფლის სამხრეთ-აღმოსავლეთით, ადგილი „ციხისველი“. / ადრე შუა საუკუნეები მე-4-მე-9სს. (?)</p>	<p>კულტურული მემკვიდრეობის ობიექტი</p>	





<p>32. წმინდა გიორგის ეკლესიის კომპლექსი - ქვაჯვარი ზურგიანი კოშკის ნანგრევზე,35077</p>	<p>დუშეთი,ზაქათკარი, X460649.76000 Y4698887.47003,წმინდა გიორგის ეკლესიის ეზოში, ზურგიანი კოშკის ნანგრევზე / გვიანი შუა საუკუნეები _ მე-16-მე-18 სს.</p>	<p>კულტურული მემკვიდრეობის ობიექტი</p>	
<p>33. ნამაურთკარის ციხე-სახლის კომპლექსის ნანგრევი, 35078</p>	<p>დუშეთი,ზაქათკარი, X460529.12000 Y4699588.27003,ციხე-სახლის კომპლექსი მდებარეობს სოფელ ზაქათკარის ჩრდილოეთით, მახარობლიანთ ციხის თავზე 100 მეტრში. / განვითარებული შუა საუკუნეები _ მე-10-მე-15 სს.</p>	<p>კულტურული მემკვიდრეობის ობიექტი</p>	
<p>34. აკლდამა ციხისველის ზურგიან კოშკთან,35080</p>	<p>დუშეთი,ზაქათკარი, X460839.00000 Y4698607.80003,სოფელ ზაქათკარის სამხრეთ-აღმოსავლეთით, ადგილ "ციხისველზე". ზურგიანის კოშკის კომპლექსის ტერიტორიაზე. / შუა საუკუნეები _ მე-4 – მე-18 სს.</p>	<p>კულტურული მემკვიდრეობის ობიექტი</p>	
<p>35. "ჯადმიანთ" ეკლესია კვირაცხოველი,13661</p>	<p>დუშეთი,ზაქათკარი, შარმიანი, X460494.31000 Y4699642.76003,ობიექტი სოფლიდან დასავლეთით მდებარეობს. / გვიანი შუა საუკუნეები _ მე-16-მე-18 სს.</p>	<p>კულტურული მემკვიდრეობის ობიექტი</p>	





<p>36. ეკლესია "ვილიას წმ. გიორგი",11308</p>	<p>დუშეთი,იუხო, X462584.85000 Y4700946.86003,ვილიას წმინდა გიორგი მდებარეობს სოფელ იუხოს სამხრეთ-აღმოსავლეთით, ლაკათხევისა და ხადის ხეობის გამყოფ ქედზე. / გვიანი შუა საუკუნეები _ მე-16-მე-18 სს. (?)</p>	<p>კულტურული მემკვიდრეობის ობიექტი</p>	
<p>37. ქუცურთ საღვთო / შერეულ საყდარი,11470</p>	<p>დუშეთი,იუხო, X462382.19000 Y4700246.84003, იუხოს სამხრეთ-აღმოსავლეთით. ხადის ხეობასა და ლაკათხევის გამყოფ ქედზე. "ვილიას წმ. გიორგის" ქედის გაყოლებაზე სამხრეთით, გადაჰყურებს ქალაქეთს / შუა საუკუნეები _ მე-4 – მე-18 სს.</p>	<p>კულტურული მემკვიდრეობის ობიექტი</p>	
<p>38. აკლდამა ქალაქეთის სამლოცველოსთან,11649</p>	<p>დუშეთი,იუხო, X461697.00000 Y4700082.00003,ხადის ხეობა, სოფ. იუხო. სოფლიდან სამხრეთ-აღმოსავლეთი, ადგილი „ქალაქედი“. (ქალაქეთი) / გვიანი შუა საუკუნეები _ მე-16-მე-18 სს.</p>	<p>კულტურული მემკვიდრეობის ობიექტი</p>	
<p>39. ქალაქეთის ზურგიანი კოშკი,11823</p>	<p>დუშეთი,იუხო, X461872.64000 Y4700192.31003,კოშკი მდებარეობს "ქალაქეთის" ქედზე. ადგილი ქალაქეთი / განვითარებული შუა საუკუნეები _ მე-10-მე-15 სს.</p>	<p>კულტურული მემკვიდრეობის ობიექტი</p>	





<p>40. ქალაქეთის სამლოცველო / სადვთო ,11842</p>	<p>დუშეთი, იუხო, X461688.42999 Y4700084.160028, სამლოცველო მდებარეობს "ქალაქეთის" ქედზე. ადგილი ქალაქეთში. / გვიანი შუა საუკუნეები – მე-16-მე-18 სს.</p>	<p>კულტურული მემკვიდრეობის ობიექტი</p>	
<p>41. ნიში ადგილ "ქალაქეთში", 13671</p>	<p>დუშეთი, იუხო, X461790.00000 Y4700125.00003, ნასოფლარ სვიანანთის თავზე, ქალაქეთის კოშკთან 100 მეტრში. ადგილი "ქალაქეთი" / ახალი და უახლესი ისტორია – მე-19-21-ე სს.</p>	<p>კულტურული მემკვიდრეობის ობიექტი</p>	
<p>42. ნასოფლარი ადგილ "ქალაქეთში", 13673</p>	<p>დუშეთი, იუხო, X461856.92000 Y4700172.34003, კოშკი მდებარეობს "ქალაქეთის" ქედზე. ადგილი ქალაქეთი / გვიანი შუა საუკუნეები – მე-16-მე-18 სს.</p>	<p>კულტურული მემკვიდრეობის ობიექტი</p>	
<p>43. ზურგიანი კოშკის ნანგრევი ქალაქეთში, 13675</p>	<p>დუშეთი, იუხო, X461647.00000 Y4700082.00003, ნასოფლარ სვიანანთის თავზე, სოფ იუხოს სამხრეთი ადგილი "ქალაქედი" (ქალაქეთი) / ადრე შუა საუკუნეები მე-4-მე-9 სს (?)</p>	<p>კულტურული მემკვიდრეობის ობიექტი</p>	





<p>44. სისაურების საცხოვრებელი სახლის ნაშთი, 21114</p>	<p>დუშეთი, იუხო, X462117.80000 Y4701349.35003, საცხოვრებელი სახლი მდებარეობს სოფელ იუხოს ჩრდილოეთ ნაწილში, ირიაულების კოშკის სამხრეთ-აღმოსავლეთით / ახალი ისტორია _ მე-19 ს.</p>	<p>კულტურული მემკვიდრეობის ობიექტი</p>	
<p>45. კოშკის ნანგრევი სანიავოს ქედზე, 35097</p>	<p>დუშეთი, იუხო, X462454.05000 Y4701681.44003, ნანგრევი მდებარეობს სოფელ იუხოს ჩრდილო-აღმოსავლეთით სანიავოს (სანიავო) ქედის თავზე. / შუა საუკუნეები _ მე-4 – მე-18 სს. (?)</p>	<p>კულტურული მემკვიდრეობის ობიექტი</p>	
<p>46. საცხოვრებელი სახლის ნაშთი, 35098</p>	<p>დუშეთი, იუხო, X462103.82000 Y4701302.90003, ნაგებობა მდებარეობს სოფელ იუხოს უკიდურეს სამხრეთ- აღმოსავლეთით. / ახალი და უახლესი ისტორია _ მე-19-21-ე სს.</p>	<p>კულტურული მემკვიდრეობის ობიექტი</p>	
<p>47. სუნტნის ციხე - კოშკი, 6603</p>	<p>დუშეთი, კაიშაურნი, X460231.64000 Y4698168.96003, სოფ. ზაქათკარი / ადრე შუა საუკუნეები მე-4-მე-9 სს. (?)</p>	<p>კულტურული მემკვიდრეობის ობიექტი</p>	





<p>48. დიდველის ზურგიანი კოშკი,11554</p>	<p>დუშეთი,კაიშაურნი, X462145.54000 Y4697533.05003,დიდველი. (კაიშაურის ველი) / გვიანი შუა საუკუნეები _ მე-16-მე-18 სს.</p>	<p>კულტურული მემკვიდრეობის ობიექტი</p>	
<p>49. ნაგებობების ნაშთი დიდველზე,11556</p>	<p>დუშეთი,კაიშაურნი, X461027.00000 Y4697916.00003,მოზრდილი ნაგებობის ნაშთები მდებარეობს დიდველის პლატოს ცენტრალურ ნაწილში, ტყიანი კორომით დაფარულ ბორცვზე. / შუა საუკუნეები _ მე-4 – მე-18 სს. (?)</p>	<p>კულტურული მემკვიდრეობის ობიექტი</p>	
<p>50. ზურგიანი კოშკის ნანგრევი,11557</p>	<p>დუშეთი,კაიშაურნი, X460150.20000 Y4698007.86003,დიდიველი (კაიშაურნის ველი) / ადრე შუა საუკუნეები მე-4-მე-9სს. (?)</p>	<p>კულტურული მემკვიდრეობის ობიექტი</p>	
<p>51. ნანგრევი,11558</p>	<p>დუშეთი,კაიშაურნი, X459452.72000 Y4698528.22003,პატარა ტბის თავზე, აღმოსავლეთით მდებარეობს ნაგებობათა ნაშთები / შუა საუკუნეები _ მე-4 – მე-18 სს. (?)</p>	<p>კულტურული მემკვიდრეობის ობიექტი</p>	



<p>52. "ფალიანთ ციხე", ზურგიანი კოშკის ნანგრევი და ნამოსახლარი,11653</p>	<p>დუშეთი,კაიშაურნი, X459044.18000 Y4698387.69003, დიდი ტბის სამხრეთ-დასავლეთით 280 მეტრში / ადრე შუა საუკუნეები მე-4-მე-9სს. (?)</p>	<p>კულტურული მემკვიდრეობის ობიექტი</p>	
<p>53. ცილაურთ ციხე,11654</p>	<p>დუშეთი,კაიშაურნი, X459926.54000 Y4699153.98003, სოფლის ჩრდილო-აღმოსავლეთით. ხევის მარცხენა მხარეს. / შუა საუკუნეები _ მე-4 – მე-18 სს. (?)</p>	<p>კულტურული მემკვიდრეობის ობიექტი</p>	
<p>54. სამეზის (სანების) კოშკი,11655</p>	<p>დუშეთი,კაიშაურნი, X460205.31000 Y4698844.57003, სოფლის აღმოსავლეთით, მცირე ბორცვზე. / განვითარებული შუა საუკუნეები _ მე-10- მე-15 სს. (?)</p>	<p>კულტურული მემკვიდრეობის ობიექტი</p>	
<p>55. იოსებ გრიგოლის-მე ქუმსიშვილის სახლი,11657</p>	<p>დუშეთი,კაიშაურნი, X459754.55000 Y4698280.40003 / სახლი და უახლესი ისტორია _ მე-19-21-ე სს.</p>	<p>კულტურული მემკვიდრეობის ობიექტი</p>	





<p>56. ზურგიანი კოშკის ნანგრევი ,11664</p>	<p>დუშეთი,კაიშაურნი, X459346.58000 Y4698704.17003 / შუა საუკუნეები _ მე-4 – მე-18 სს. (?)</p>	<p>კულტურული მემკვიდრეობის ობიექტი</p>	
<p>57. ზურგიანი კოშკის ნანგრევი ,11667</p>	<p>დუშეთი,კაიშაურნი, X459406.96860 Y4698247.58423, სოფლის სამხრეთ-დასავლეთით. / შუა საუკუნეები _ მე-4 – მე-18 სს. (?)</p>	<p>კულტურული მემკვიდრეობის ობიექტი</p>	
<p>58. კედლის წყობა ყველაწმინდის ქედის დასავლეთ ბორცვზე,35069</p>	<p>დუშეთი,კაიშაურნი, X458968.53000 Y4698670.40003, ყველაწმინდის ქედის დასავლეთ ნაწილში, საყურთანთკარისკენ მიმავალი გზის მარჯვენა მხარეს შემადღებულ ბორცვზე / შუა საუკუნეები _ მე-4 – მე-18 სს. (?)</p>	<p>კულტურული მემკვიდრეობის ობიექტი</p>	
<p>59. ნამოსახლარის ბუდეები, 35070</p>	<p>დუშეთი,კაიშაურნი, X459452.19000 Y4698308.69003, ნამოსახლარის ბუდეები დაფიქსირდა კაიშაურის ველზე მდებარე ტბის სამხრეთით 220 მეტრში / შუა საუკუნეები _ მე-4 – მე-18 სს. (?)</p>	<p>კულტურული მემკვიდრეობის ობიექტი</p>	





<p>60. კოშკის ნანგრევი და სამეურნეო ნაგებობები,35071</p>	<p>დუშეთი,კაიშაურნი, X459681.38000 Y4698146.71003, ნანგრევი დაფიქსირდა კაიშაურნის სამხეთით, პლატოს კიდეზე. კვირაწმინდის ეკლესიის ჩრდილოეთით მდებარე ტყის კორომით დაფარულ მცირე ბორცვზე / შუა საუკუნეები _ მე-4 – მე-18 სს. (?)</p>	<p>კულტურული მემკვიდრეობის ობიექტი</p>	
<p>61. აკლდამა ქუმსიშვილების სახლთან,35072</p>	<p>დუშეთი,კაიშაურნი, X459803.87000 Y4698217.82003,აკლდამა მდებარეობს ქუმსიშვილების სახლის სამხრეთ-აღმოსავლეთით 80 მეტრში სათიბების პირას / შუა საუკუნეები _ მე-4 – მე-18 სს.</p>	<p>კულტურული მემკვიდრეობის ობიექტი</p>	
<p>62. ნამოსახლარი მურღულეების უბანში,35073</p>	<p>დუშეთი,კაიშაურნი, X460048.71000 Y4698599.73003,ნაგებობების ნაშთები მდებარეობს კაიშაურნის სამხრეთ-აღმოსავლეთით, მურღულეების სახლის ჩრდილო-აღმოსავლეთით 20-30 მეტრში / შუა საუკუნეები _ მე-4 – მე-18 სს. (?)</p>	<p>კულტურული მემკვიდრეობის ობიექტი</p>	
<p>63. ღვთისმშობლის ნიში და ნაეკლესიარი,35074</p>	<p>დუშეთი,კაიშაურნი, X459984.10000 Y4698649.41003,ნაგებობა მდებარეობს მურღულეების სახლის ჩრდილო-დასავლეთით 70 მეტრში, სასაფლაოს ტერიტორიაზე / შუა საუკუნეები _ მე-4 – მე-18 სს. (?)</p>	<p>კულტურული მემკვიდრეობის ობიექტი</p>	





<p>64. შალვა ზაქაიძის საცხოვრებელი სახლი,35075</p>	<p>დუშეთი,კაიშაურნი, X459852.26000 Y4698874.59003, საცხოვრებელი სახლი მდებარეობს კაიშაურნის ციხის სამხრეთ-დასავლეთით 10 მეტრში / ახალი ისტორია _ მე-19 ს.</p>	<p>კულტურული მემკვიდრეობის ობიექტი</p>	
<p>65. დიდველის ზურგიანი კოშკის ნამოსახლარი,35081</p>	<p>დუშეთი,კაიშაურნი, X462143.18000 Y4697582.37003,დიდველი აღმოსავლეთ ნაწილში, იგივე კაიშაურნის ველი / შუა საუკუნეები _ მე-4 – მე-18 სს. (?)</p>	<p>კულტურული მემკვიდრეობის ობიექტი</p>	
<p>66. დიდველის ნაგებობების ნაშთები ,35093</p>	<p>დუშეთი,კაიშაურნი, X460770.17510 Y4697639.31813,ნაგებობების ნაშთები მდებარეობს დიდველის პლატოს უკიდურეს სამხრეთ ნაწილში, კიდეზე. გადაჰყურებს თეთრი არაგვის ხეობასა და სოფელ არახვეთს / შუა საუკუნეები _ მე-4 – მე-18 სს. (?)</p>	<p>კულტურული მემკვიდრეობის ობიექტი</p>	
<p>67. დიდველის ნაგებობების ნაშთები ,35094</p>	<p>დუშეთი,კაიშაურნი, X460753.96030 Y4697737.89353,ნაგებობების ნაშთები მდებარეობს დიდველის პლატოს უკიდურეს სამხრეთ ნაწილში, პლატოს კიდის სიახლოვეს. / შუა საუკუნეები _ მე-4 – მე-18 სს. (?)</p>	<p>კულტურული მემკვიდრეობის ობიექტი</p>	





68. კოშკის ნანგრევი,35095	დუშეთი,კაიშაურნი, X460572.66870 Y4697789.69493 / შუა საუკუნეები _ მე-4 – მე-18 სს. (?)	კულტურული მემკვიდრეობის ობიექტი	
69. ნაკოშკარი,35102	დუშეთი,კაიშაურნი, X459267.00000 Y4699302.00003 / შუა საუკუნეები _ მე-4 – მე-18 სს. (?)	კულტურული მემკვიდრეობის ობიექტი	
70. დიდველის კოშკი, ნამოსახლარი და სალოცავი ქვა,35107	დუშეთი,კაიშაურნი, X460879.75020 Y4697843.14493 / შუა საუკუნეები _ მე-4 – მე-18 სს.; ახალი და უახლესი ისტორია _ მე-19-21-ე სს. (?)	კულტურული მემკვიდრეობის ობიექტი	
71. კვირაწმინდის ეკლესია, "მხედართ ხატი" / წმინდა გიორგი,35115	დუშეთი,კაიშაურნი, X459680.05000 Y4698112.94003 / ახალი და უახლესი ისტორია _ მე-19-21-ე სს.	კულტურული მემკვიდრეობის ობიექტი	





<p>72. დიდველის ნამოსახლარის კომპლექსი - ნაგებობის ნაშთები,35116</p>	<p>დუშეთი,კაიშაურნი, X461088.32120 Y4698006.45563 / შუა საუკუნეები _ მე-4 – მე-18 სს. (?)</p>	<p>კულტურული მემკვიდრეობის ობიექტი</p>	
<p>73. დიდველის ნამოსახლარი - ნაგებობის ნაშთები,35117</p>	<p>დუშეთი,კაიშაურნი, X461173.08760 Y4698058.50633 / შუა საუკუნეები _ მე-4 – მე-18 სს. (?)</p>	<p>კულტურული მემკვიდრეობის ობიექტი</p>	
<p>74. დიდველის ნამოსახლარი - ნაგებობის ნაშთი,35118</p>	<p>დუშეთი,კაიშაურნი, X461317.58360 Y4698038.82763 / შუა საუკუნეები _ მე-4 – მე-18 სს. (?)</p>	<p>კულტურული მემკვიდრეობის ობიექტი</p>	
<p>75. დიდველის ნამოსახლარი - ნაგებობის ნაშთი,35119</p>	<p>დუშეთი,კაიშაურნი, X461409.40640 Y4698013.66853 / შუა საუკუნეები _ მე-4 – მე-18 სს. (?)</p>	<p>კულტურული მემკვიდრეობის ობიექტი</p>	





<p>76. მიდელაურთას ეკლესია, 13715</p>	<p>დუშეთი, მიდელაურთა, X460925.03000 Y4700795.84003, ხადის ხეობა. ნასოფლარი მიდელაურთა, ციხის ქვემოთ 20-30 მეტრში. / შუა საუკუნეები – მე-4 – მე-18 სს.</p>	<p>კულტურული მემკვიდრეობის ობიექტი</p>	
<p>77. ზურგიანი კოშკის ნანგრევი ბუქურთ ნასახლარზე, 15195</p>	<p>დუშეთი, მიდელაურთა, X460908.99000 Y4700722.08003, ხადის ხეობა, მიდელაურთას სამხრეთ-დასავლეთით, ნასახლარი ბუქურთას ტერიტორიაზე / შუა საუკუნეები – მე-4 – მე-18 სს. (?)</p>	<p>კულტურული მემკვიდრეობის ობიექტი</p>	
<p>78. ბუქურთ ნასახლარი, 35100</p>	<p>დუშეთი, მიდელაურთა, X460902.61000 Y4700698.14003, ბუქურთ ნასახლარი მდებარეობს მიდელაურთას სამხრეთით 50-100 მეტრში / შუა საუკუნეები – მე-4 – მე-18 სს.</p>	<p>კულტურული მემკვიდრეობის ობიექტი</p>	
<p>79. ნასოფლარი მიდელაურთა, 35101</p>	<p>დუშეთი, მიდელაურთა, X460867.00000 Y4700782.00003, ნასოფლარი მიდელაურთა მდებარეობს ხადის წყლის მარჯვენა მხარეს, დამრეც ფერდზე. ქოროლოს ღვთისმშობლის კომპლექსის სამხრეთ-აღმოსავლეთით / შუა საუკუნეები – მე-4 – მე-18 სს.</p>	<p>კულტურული მემკვიდრეობის ობიექტი</p>	





<p>80. დვთისმშობლის სახელობის ეკლესია,13716</p>	<p>დუშეთი,მულურე, X461593.77000 Y4702607.10003,ხადის ხეობა. მდინარის ნაპირთან, ხევის პირას. / შუა საუკუნეები _ მე-4 – მე-18 სს.</p>	<p>კულტურული მემკვიდრეობის ობიექტი</p>	
<p>81. ეკლესია ლომისის წმ. გიორგი,13733</p>	<p>დუშეთი,მულურე, X461063.58000 Y4702651.90003,სოფლის ჩრდილო-დასავლეთით, წმ. გიორგის ქედზე მდებარეობს ეკლესია, / შუა საუკუნეები _ მე-4 – მე-18 სს.</p>	<p>კულტურული მემკვიდრეობის ობიექტი</p>	
<p>82. ზურგიანი კოშკი,13800</p>	<p>დუშეთი,მულურე, X461078.63000 Y4702639.83003,ხადის ხეობა. ლომისის წმ. გიორგის სახელობის ეკლესიის აღმოსავლეთით, იქვე რამდენიმე მეტრში / განვითარებული შუა საუკუნეები _ მე-10-მე-15 სს. (?)</p>	<p>კულტურული მემკვიდრეობის ობიექტი</p>	
<p>83. ზურგიანი კოშკი,13939</p>	<p>დუშეთი,მულურე, X461607.16000 Y4702649.33003,ხადის ხეობა. / განვითარებული შუა საუკუნეები _ მე-10-მე-15 სს. (?)</p>	<p>კულტურული მემკვიდრეობის ობიექტი</p>	





84. წისქვილი,35105	დუშეთი,მულურე, X461676.00000 Y4702622.00003 / ახალი და უახლესი ისტორია _ მე-19-21-ე სს.	კულტურული მემკვიდრეობის ობიექტი	
85. წამალაიძეების საცხოვრებელი სახლის ნაშთი,35121	დუშეთი,მულურე, X461164.06000 Y4702510.65003, საცხოვრებელი სახლი მდებარეობს სოფლის ჩრდილო-დასავლეთით განაპირას, ლომისის წმინდა გიორგის ფერდის ძირში / ახალი და უახლესი ისტორია _ მე-19-21-ე სს.	კულტურული მემკვიდრეობის ობიექტი	
86. კოშკის ნანგრევი მულურეს სამხრეთით,36122	დუშეთი,მულურე, X461292.08000 Y4702219.12003,კოშკის ნანგრევები მდებარეობს სოფელ მულურეს თავზე და გადაჰყურებს ხადის წყლისა და მულურეს დასავლეთით ჩამომავალ ღრმა ხეობას. / შუა საუკუნეები _ მე-4 – მე-18 სს. (?)	კულტურული მემკვიდრეობის ობიექტი	
87. კვირაცხოვლის სახელობის ეკლესია,13711	დუშეთი,სეთურნი, X458976.64750 Y4699762.33063 / უახლესი ისტორია _ მე-20-21-ე სს.	კულტურული მემკვიდრეობის ობიექტი	





<p>88 სეთურების ციხე - კოშკი,13935</p>	<p>დუშეთი,სეთურნი, X459226.41000 Y4699802.18003,სოფლის ჩრდილო-დასავლეთით მდებარეობს ნასოფლარი, რომლის ნანგრევებისგან შედარებით უკეთაა შემორჩენილი კოშკი. 20-30 მეტრში, სამხრეთით აკლდამაა შემორჩენილი. / შუა საუკუნეები _ მე-4 – მე-18 სს. (?)</p>	<p>კულტურული მემკვიდრეობის ობიექტი</p>	
<p>89 აკლდამები,15015</p>	<p>დუშეთი,სეთურნი, X459173.24000 Y4699751.75003,აკლდამები მდებარეობს ნასოფლარ ძველ სეთურებში, ძველი ნასოფლარის სამხრეთ-დასავლეთით, ფერდობზე / შუა საუკუნეები _ მე-4 – მე-18 სს. (?)</p>	<p>კულტურული მემკვიდრეობის ობიექტი</p>	
<p>90. ზურგიანი კოშკის ნანგრევი/ ნაციხარი ,15148</p>	<p>დუშეთი,სეთურნი, X459610.00000 Y4699952.52003,სოფ. შარმიანის სამხრეთ-დასავლეთით, ძველი სეთურების თავზე მაღალ ქედზე. ცეცხლიჯვრის ციხიდან 420 მ-ის დაშორებით სამხრეთისკენ / შუა საუკუნეები _ მე-4 – მე-18 სს. (?)</p>	<p>კულტურული მემკვიდრეობის ობიექტი</p>	
<p>91. ნასოფლარი ძველი სეთურები,15246</p>	<p>დუშეთი,სეთურნი, X459280.64000 Y4699822.19003,ნასოფლარი ძველ სეთურები, ეხლანდელი სოფლის პირდაპირ, ჩრდილოეთით / შუა საუკუნეები _ მე-4 – მე-18 სს.</p>	<p>კულტურული მემკვიდრეობის ობიექტი</p>	





<p>92. კვირაცხოვლის ხატი, 15253</p>	<p>დუშეთი,სეთურნი, X459319.53000 Y4699864.60003,სოფ. სეთურებიდან ჩრდილო-აღმოსავლეთით, მაღალი მთის ფერდზე მდებარეობს ხატი / გვიანი შუა საუკუნეები _ მე-16-მე-18 სს.</p>	<p>კულტურული მემკვიდრეობის ობიექტი</p>	
<p>93. ძველი საცხოვრებელი სახლ-სიმაგრეები,15264</p>	<p>დუშეთი,სეთურნი, X459406.20000 Y4699665.88003, ცეცხლისჯვრის ციხის სამხრეთით. / შუა საუკუნეები _ მე-4 – მე-18 სს.</p>	<p>კულტურული მემკვიდრეობის ობიექტი</p>	
<p>94. ნასოფლარ საყურაიანის ხატი,35065</p>	<p>დუშეთი,სეთურნი, X458673.18000 Y4698977.40003,ხატი მდებარეობს ნასოფლარ საყურაიანთკარის ჩრდილო-აღმოსავლეთით / ახალი და უახლესი ისტორია _ მე-19-21-ე სს.</p>	<p>კულტურული მემკვიდრეობის ობიექტი</p>	
<p>95. ნასოფლარი საყურაიანი / საყურაიანთკარი,35067</p>	<p>დუშეთი,სეთურნი, X458581.11000 Y4698860.02003 / ახალი და უახლესი ისტორია _ მე-19-21-ე სს.</p>	<p>კულტურული მემკვიდრეობის ობიექტი</p>	





<p>96. ზურგიანი კოშკის ნანგრევები, 35068</p>	<p>დუშეთი, სეთურნი, X458668.65000 Y4698893.48003 / შუა საუკუნეები _ მე-4 – მე-18 სს. (?)</p>	<p>კულტურული მემკვიდრეობის ობიექტი</p>	
<p>97. მაცხოვრის ეკლესია, 6128</p>	<p>დუშეთი, სეფე, X464772.00000 Y4697163.0000 / გვიანი შუა საუკუნეები _ მე-16- მე-18 სს.</p>	<p>კულტურული მემკვიდრეობის ობიექტი</p>	
<p>98. ებრიალიძეების ციხე / მოსახლიანთ ციხე, 6129</p>	<p>დუშეთი, სეფე, X464561.17610 Y4697286.63653, ადგილი "მოსახლიანი" / გვიანი შუა საუკუნეები _ მე-16- მე-18 სს.</p>	<p>კულტურული მემკვიდრეობის ობიექტი</p>	
<p>99. კვირაცხოვლის სახელობის ეკლესია 6724</p>	<p>დუშეთი, სეფე, X464792.17000 Y4697311.79003 / გვიანი შუა საუკუნეები _ მე-16- მე-18 სს.</p>	<p>კულტურული მემკვიდრეობის ობიექტი</p>	





<p>100. აკლდამა მაცხოვრის ეკლესიასთან, 36126</p>	<p>დუშეთი,სეფე, X464792.30000 Y4697159.33003,აკლდამა მდებარეობს მდინარე თეთრი არაგვისა და სონჩოსწყლის შესართავთან მდებარე შემადლებულ ტაფობზე, მაცხოვრის ეკლესიის აღმოსავლეთით 7-8 მეტრში / გვიანი შუა საუკუნეები _ მე-16-მე-18 სს.</p>	<p>კულტურული მემკვიდრეობის ობიექტი</p>	
<p>101. სვიანანთ კოშკი - სვიანანთ ციხე,11843</p>	<p>დუშეთი,სვიანა-როსტიანი, X461757.27000 Y4699966.86003,ნასოფლარ სვიანანთის ჩრდილო- აღმოსავლეთით 300 მეტრში, დამრეც ფერდზე / განვითარებული შუა საუკუნეები _ მე-10-მე-15 სს. (?)</p>	<p>კულტურული მემკვიდრეობის ობიექტი</p>	
<p>102. ციხე ვასიკა როსტიაშვილის სახლთან,15152</p>	<p>დუშეთი,სვიანა- როსტიანი , X461317.88870 Y4700500.33053,ციხის ნანგრევი მდებარეობს სოფელ სვიანა-როსტიანის ცენტრში. / გვიანი შუა საუკუნეები _ მე-16-მე-18 სს. (?)</p>	<p>კულტურული მემკვიდრეობის ობიექტი</p>	
<p>103. ზურგიანი კოშკის ნანგრევი, 26379</p>	<p>დუშეთი,სვიანა-როსტიანი, X461260.71000 Y4700627.07003, მდებარეობს სვიანა-როსტიანისკენ გადასახვევი სამანქანე გზის ხელმარცხნივ, მცირე ბორცვზე. გამოვლენილი სამაროვნის ჩრდილოეთით / შუა საუკუნეები _ მე-4 – მე-18 სს. (?)</p>	<p>კულტურული მემკვიდრეობის ობიექტი</p>	





<p>104. სვიანანთ ნასოფლარი, 31971</p>	<p>დუშეთი, სვიანა-როსტიანი, X461512.32000 Y4699866.71003, ნასოფლარი სვიანანთი მდებარეობს ვემის კლდის თავზე, ხადის წყლის მარცხენა ნაპირზე დამრეც ფერდზე. / გვიანი შუა საუკუნეები _ მე-16-მე-18 სს.</p>	<p>კულტურული მემკვიდრეობის ობიექტი</p>	
<p>105. სვიანა-როსტიანას ადრებრინჯაოს ხანის ნამოსახლარი, 32995</p>	<p>დუშეთი, სვიანა-როსტიანი, X461189.70000 Y4700543.74003, ნამოსახლარი მდებარეობს სვიანა როსტიანასკენ ამავალი სამანქანო გზის პირას. / ბრინჯაოს ხანა _ ძვ. წ. მე-4-2 ათასწლეულები</p>	<p>კულტურული მემკვიდრეობის ობიექტი</p>	
<p>106. ნიში მჟავე წყალთან, 35082</p>	<p>დუშეთი, სვიანა-როსტიანი, X461182.86000 Y4699963.70003, ნიში მდებარეობს მდინარე ხადისწყლის მარჯვენა ნაპირზე, მჟავე წყალთან გაწოლილი კლდის ძირში / უახლესი ისტორია _ მე-20-21-ე სს.</p>	<p>კულტურული მემკვიდრეობის ობიექტი</p>	
<p>107. ნაეკლესიარი მჟავე წყალთან, 35083</p>	<p>დუშეთი, სვიანა-როსტიანი, X461197.51000 Y4699966.06003, ნაეკლესიარი მდებარეობს მდინარე ხადისწყლის მარჯვენა ნაპირზე, მჟავე წყალთან არსებული კლდოვანი მასივის თავზე. ნასოფლარ სვიანანთის დასავლეთით / განვითარებული შუა საუკუნეები _ მე-10-მე-15 სს.</p>	<p>კულტურული მემკვიდრეობის ობიექტი</p>	





<p>108. მარო, მამო და ვანო როსტიაშვილების საცხოვრებელი სახლი,35090</p>	<p>დუშეთი,სვიანა-როსტიანი, X461344.21000 Y4700499.58003, საცხოვრებელი სახლი მდებარეობს სოფელი სვიანა-როსტიანის ცენტრში. / ახალი და უახლესი ისტორია _ მე-19-21-ე სს.</p>	<p>კულტურული მემკვიდრეობის ობიექტი</p>	
<p>109. ეკლესიის ნანგრევი სვიანაანთ ნასოფლარზე,35091</p>	<p>დუშეთი,სვიანა-როსტიანი, X461400.50000 Y4699944.17003,ნაეკლესიარი მდებარეობს ნასოფლარ სვიანაანთის ძველ სასაფლაოზე. / გვიანი შუა საუკუნეები _ მე-16-მე-18 სს.</p>	<p>კულტურული მემკვიდრეობის ობიექტი</p>	
<p>110. სამაროვანი,35096</p>	<p>დუშეთი,სვიანა- როსტიანი, X461246.02000 Y4700586.84003,სოფელ სვიანა-როსტიანისკენ გადასახვევთან ხელმარცხნივ, სამანქანე გზის ჭრილში / შუა საუკუნეები _ მე-4 – მე-18 სს.</p>	<p>კულტურული მემკვიდრეობის ობიექტი</p>	
<p>111. ნაგებობის ნაშთი,35103</p>	<p>დუშეთი,სვიანა- როსტიანი, X461360.00000 Y4699587.00003 / შუა საუკუნეები _ მე-4 – მე-18 სს. (?)</p>	<p>კულტურული მემკვიდრეობის ობიექტი</p>	





<p>112. ადგილის დედა / წმინდა გიორგი,5969</p>	<p>დუშეთი,ქვეშეთი, X464713.00000 Y4696727.00000,სოფ. ქვეშეთის განაპირას, ნასოფლარ ქიმზარიანის ჩრდილო-აღმოსავლეთით / გვიანი შუა საუკუნეები _ მე-16-მე-18 სს.</p>	<p>კულტურული მემკვიდრეობის ობიექტი</p>	
<p>113. ქიმზარიანის კოშკი #1 - ქიმზარიანის ქვედა კოშკი,6131</p>	<p>დუშეთი,ქვეშეთი, X464566.89000 Y4696638.58003,ნასოფლარ ქიმზარიანის ტერიტორიაზე. / გვიანი შუა საუკუნეები _ მე-16-მე-18 სს.</p>	<p>კულტურული მემკვიდრეობის ობიექტი</p>	
<p>114. ქიმზარიანის კოშკი #2 - ქიმზარიანის ზედა კოშკი,6619</p>	<p>დუშეთი,ქვეშეთი, X464516.00000 Y4696630.00003,კოშკი მდებარეობს ნასოფლარ ქიმზარიანის ტერიტორიაზე. / გვიანი შუა საუკუნეები _ მე-16-მე-18 სს.</p>	<p>კულტურული მემკვიდრეობის ობიექტი</p>	
<p>115. კვირაცხოვლის ეკლესია, 35053</p>	<p>დუშეთი,ქვეშეთი, X464029.92000 Y4696147.53003,ეკლესია მდებარეობს ნასოფლარ ქიმზარიანის სამხრეთით არსებულ ქედზე, ტყის პირას. ნასოფლარიდან 700 მეტრში. / გვიანი შუა საუკუნეები _ მე-16-მე-18 სს.</p>	<p>კულტურული მემკვიდრეობის ობიექტი</p>	





<p>116. კვირაცხოვლის ნიში და დამხმარე ნაგებობები,35054</p>	<p>დუშეთი,ქვეშეთი, X463950.97000 Y4696361.02003,კვირიას ნიში მდებარეობს თადიანთ ციხის კომპლექსის სამხრეთით 200 მეტრში, მთის დამრეცი ფერდის მცირე მოვაკებაზე. / ახალი და უახლესი ისტორია _ მე-19-21-ე სს.</p>	<p>კულტურული მემკვიდრეობის ობიექტი</p>	
<p>117.ლომისას ნიში,35055</p>	<p>დუშეთი,ქვეშეთი X463242.63000 Y4697449.69003,მდებარეობს მდინარე თეთრი არაგვის მარჯვენა ნაპირზე, სოფლის განაპირას. ნიში გადაწყურებს სოფელ ბედონისკენ მიმავალ ხიდსა და სამანქანე გზას / ახალი და უახლესი ისტორია _ მე-19-21-ე სს.</p>	<p>კულტურული მემკვიდრეობის ობიექტი</p>	
<p>118. ნასოფლარი ქიმზარიანი,35059</p>	<p>დუშეთი,ქვეშეთი, X464549.76000 Y4696624.48003,ნასოფლარი ქიმზარიანი მდებარეობს დღევანდელი სოფელ ქვეშეთის აღმოსავლეთით / შუა საუკუნეები _ მე-4 – მე-18 სს.</p>	<p>კულტურული მემკვიდრეობის ობიექტი</p>	
<p>119. თადიანთ ციხე-სახლის კომპლექსი #1,35060</p>	<p>დუშეთი,ქვეშეთი, X464208.43000 Y4696605.76003,ციხე-სახლის კომპლექსი მდებარეობს სოფელ ქვეშეთის სამხრეთ-აღმოსავლეთით დამრეცი ფერდზე. / შუა საუკუნეები _ მე-4 – მე-18 სს.</p>	<p>კულტურული მემკვიდრეობის ობიექტი</p>	





<p>120. თადიანთ ციხე-სახლის კომპლექსი #2 - თადიანთ ციხე,35061</p>	<p>დუშეთი,ქვეშეთი, X464016.45000 Y4696556.47003,თადიანთ ციხე სახლის კომპლექსი#2 მდებარეობს სოფელ ქვეშეთის სამხრეთით დამრეცი ფერდის თავზე მოვაკებულ ადგილას. / შუა საუკუნეები _ მე-4 – მე-18 სს.</p>	<p>კულტურული მემკვიდრეობის ობიექტი</p>	
<p>121. საცხოვრებელი კომპლექსის ნანგრევები,35062</p>	<p>დუშეთი,ქვეშეთი, X464283.93000 Y4696391.96003, საცხოვრებელი კომპლექსი მდებარეობს ნასოფლარ ქიმზარიანის სამხრეთით ქედზე, 350 მეტრში. / გვიანი შუა საუკუნეები _ მე-16-მე-18 სს.</p>	<p>კულტურული მემკვიდრეობის ობიექტი</p>	
<p>122. ციხე-კოშკი (მაგარციხე),13677</p>	<p>დუშეთი,ქოროლო, X460427.81790 Y4701909.00463,ციხე-კოშკი სოფ. წამალაიძეების აღმოსავლეთით მდებარეობს. / ადრე შუა საუკუნეები მე-4-მე-9სს. (?)</p>	<p>კულტურული მემკვიდრეობის ობიექტი</p>	
<p>123. ორციხის ქვედა კოშკი, "ციხისანგელოზი",13980</p>	<p>დუშეთი,ქოროლო, X460260.93850 Y4701721.16003, / გვიანი შუა საუკუნეები _ მე-16-მე-18 სს.</p>	<p>კულტურული მემკვიდრეობის ობიექტი</p>	





<p>124. ზურგიანი კოშკის და ნაგებობების ნაშთები, 14884</p>	<p>დუშეთი, ქოროლო, X460525.54620 Y4701714.38133 / შუა საუკუნეები _ მე-4 – მე-18 სს. (?)</p>	<p>კულტურული მემკვიდრეობის ობიექტი</p>	
<p>125. ორციხის ზედა კოშკი, 15008</p>	<p>დუშეთი, ქოროლო, X460173.18990 Y4701890.24183, / შუა საუკუნეები _ მე-4 – მე-18 სს.. (?)</p>	<p>კულტურული მემკვიდრეობის ობიექტი</p>	
<p>126. ქვედა ციხე და ძველი სახლი-სიმაგრეები, 15088</p>	<p>დუშეთი, ქოროლო, X460272.00000 Y4701739.00003, ციხე მდებარეობს ქოროლოში, ადგილობრივი მოსახლის წამალაიძეების ჩრდილო-დასავლეთით, ფერდობზე / შუა საუკუნეები _ მე-4 – მე-18 სს. (?)</p>	<p>კულტურული მემკვიდრეობის ობიექტი</p>	
<p>127. დროებითი სადგომი ქოროლოს კომპლექსის დასავლეთით, 15243</p>	<p>დუშეთი, ქოროლო, X460521.99000 Y4701003.09003, დროებითი სადგომი / საცხოვრებელი ქოროლოს ეკლესიის დასავლეთით ქედზე, დაახლოებით 150 მეტრში / შუა საუკუნეები _ მე-4 – მე-18 სს. (?)</p>	<p>კულტურული მემკვიდრეობის ობიექტი</p>	





<p>128. წმ. გიორგის ნიში, 15252</p>	<p>დუშეთი, ქოროლო, X460598.60000 Y4701014.09003, ხატი მდებარეობს ქოროლოს ეკლესიის დასავლეთით 100 მეტრზე ქედზე / ახალი და უახლესი ისტორია – მე-19-21-ე სს.</p>	<p>კულტურული მემკვიდრეობის ობიექტი</p>	
<p>129. ჭურულის ციხე, 15271</p>	<p>დუშეთი, ქოროლო, X460335.46000 Y4700472.04003, სოფლის სამხრეთ-დასავლეთით, თხემის წვერზე მდებარეობს ჭურულის ციხე. ციხე სოფელ შარმიანს გადაჰყურებს / განვითარებული შუა საუკუნეები – მე-10-მე-15 სს. (?)</p>	<p>კულტურული მემკვიდრეობის ობიექტი</p>	
<p>130. წვერის ციხე. ზურგის კოშკი, 15303</p>	<p>დუშეთი, ქოროლო X460265.78430 Y4702236.38663, სოფ. ქოროლოს ჩრდილოეთით, მთის წვერზე მდებარეობს ზურგის კოშკის ნანგრევი. / შუა საუკუნეები – მე-4 – მე-18 სს. (?)</p>	<p>კულტურული მემკვიდრეობის ობიექტი</p>	
<p>131. "მეკიანთ ციხე", 13643</p>	<p>დუშეთი, შარმიანი X460020.16000 Y4700322.26003, ნანგრევი მდებარეობს სოფელ შარმიანის დასავლეთით ხეობაში, ორი ხევისგან შემოსაზღვრულ დამრეც კონცხზე, აქედან ბილიკი ადის ცეცხლისჯვარზე. / შუა საუკუნეები – მე-4 – მე-18 სს. (?)</p>	<p>კულტურული მემკვიდრეობის ობიექტი</p>	





<p>132. ეკლესია შარუმთან ცეცხლისჯვარი,13752</p>	<p>დუშეთი,შარმიანი, X460580.68000 Y4700155.62003,ხადის / ადრე შუა საუკუნეები მე-4-მე-9სს.</p>	<p>კულტურული მემკვიდრეობის ობიექტი</p>	
<p>133. სვიმიანთ ციხე,15022</p>	<p>დუშეთი,შარმიანი, X460781.39000 Y4700313.95003,სოფლის თავზე, თხემზე მდებარეობს კოშკის ნანგრევი / შუა საუკუნეები _ მე-4 – მე-18 სს. (?)</p>	<p>კულტურული მემკვიდრეობის ობიექტი</p>	
<p>134. წითელი ციხის ნანგრევი,15273</p>	<p>დუშეთი,შარმიანი, X460683.32000 Y4700303.62003,სოფელ შარმიანის მალა, თხემზე მდებარეობს ციხის ნანგრევი. 100 მეტრში "სვიმიანთ ციხეა" / შუა საუკუნეები _ მე-4 – მე-18 სს. (?)</p>	<p>კულტურული მემკვიდრეობის ობიექტი</p>	
<p>135. აკლდამები შარუმთან ცეცხლიჯვართან,35125</p>	<p>დუშეთი,შარმიანი, X460589.85000 Y4700148.35003,აკლდამები მდებარეობს შარუმთან ცეცხლისჯვრის სამხრეთ აღმოსავლეთით და ასევე სამხრეთ დასავლეთით 5-6 მეტრში / გვიანი შუა საუკუნეები _ მე-16-მე-18 სს.</p>	<p>კულტურული მემკვიდრეობის ობიექტი</p>	

<p>136. ეკლესია,13702</p>	<p>დუშეთი,ციხიანი, X461018.95000 Y4699900.87003,სოფელ ციხიანის შესასვლელში, სასაფლაოზე. გადაწყურებს მდინარე ხადის წყლის ხეობას / გვიანი შუა საუკუნეები _ მე-16-მე-18 სს.</p>	<p>კულტურული მემკვიდრეობის ობიექტი</p>	
<p>137. ზურგიანი კოშკის ნანგრევი,13812</p>	<p>დუშეთი,ციხიანი, X461033.97100 Y4699745.45563,სოფელ ციხიანის სამხრეთ- აღმოსავლეთით 200 მეტრის დაშორებით, მცირე ბორცვზე / განვითარებული შუა საუკუნეები _ მე-10- მე-15 სს. (?)</p>	<p>კულტურული მემკვიდრეობის ობიექტი</p>	
<p>138. წკერეს ეკლესია ყველაწმინდა,6584</p>	<p>დუშეთი,წკერე, X461800.88010 Y4703223.64073,სოფლის ცენტრ. ნაწილში. / შუა საუკუნეები _ მე-4 – მე-18 სს.</p>	<p>კულტურული მემკვიდრეობის ობიექტი</p>	
<p>139. ეკლესია ალავერდი - ალავერდის წმინდა გიორგი,13720</p>	<p>დუშეთი,წკერე, X462319.54000 Y4705405.84003,სოფ. წკერეს ჩრდილოეთით 2.7 კმ-ის მანძილზე, ხეობაში თხემზე მდებარეობს მცირე ზომის დარბაზული ეკლესია / გვიანი შუა საუკუნეები _ მე-16-მე-18 სს.</p>	<p>კულტურული მემკვიდრეობის ობიექტი</p>	

<p>140. კეტმოს ზურგიანი კოშკი / ზურგიანი კოშკი ადგილი კეტმო,13789</p>	<p>დუშეთი,წკერე, X462302.02000 Y4704385.68003,ხადის ხეობა, სოფელი წკერე. სოფლიდან ჩრდილო-აღმოსავლეთით 1,8 კილომეტრში ხადის წყლის მარცხენა ნაპირზე. / შუა საუკუნეები _ მე-4 – მე-18 სს. (?)</p>	<p>კულტურული მემკვიდრეობის ობიექტი</p>	
<p>141. ნაციხარი / მთავარანგელოზი, 14843</p>	<p>დუშეთი,წკერე X461861.34580 Y4703206.02103, კოშკის ნანგრევი "მთავარანგელოზი" მდებარეობს სოფლის აღმოსავლეთით კლდის პირას, გადაჰყურებს წისქვილების კომპლექსსა და მდინარე ხადის წყალს. ადრე შუა საუკუნეები მე-4-მე-9სს. (?)</p>	<p>კულტურული მემკვიდრეობის ობიექტი</p>	
<p>142. ძველი სამარხები (აკლდამები),15247</p>	<p>დუშეთი,წკერე, X461798.47340 Y4703209.79373,სამარხები მდებარეობს სოფ. წკერეში, ეკლესიის სამხრეთით / გვიანი შუა საუკუნეები _ მე-16-მე-18 სს.</p>	<p>კულტურული მემკვიდრეობის ობიექტი</p>	
<p>143.ლომისას ნიში,35122</p>	<p>დუშეთი,წკერე, X461829.59850 Y4703374.82423 / ახალი და უახლესი ისტორია _ მე-19-21-ე სს. >> ახალი ისტორია _ მე-19 ს.</p>	<p>კულტურული მემკვიდრეობის ობიექტი</p>	





<p>144. წისქვილების კომპლექსი, 35124</p>	<p>დუშეთი, წკერე, X461942.18950 Y4703230.26823 / ახალი და უახლესი ისტორია – მე-19-21-ე სს.</p>	<p>კულტურული მემკვიდრეობის ობიექტი</p>	
<p>145. წმ. გიორგის ნიში, 12496</p>	<p>დუშეთი, ჯალმიანი, X460113.54000 Y4699409.08003, ნიში მდებარეობს ქორდის ქედზე, ნასოფლარის დასაწყისში. / ახალი და უახლესი ისტორია – მე-19-21-ე სს.</p>	<p>კულტურული მემკვიდრეობის ობიექტი</p>	
<p>146. ჯალმიანთ ნასოფლარი ქორდის ქედზე, 35126</p>	<p>დუშეთი, ჯალმიანი, X460136.61000 Y4699342.00003, ნამოსახლარის ბუდეები მდებარეობს ქორდის ქედზე / გვიანი შუა საუკუნეები – მე-16-მე-18 სს.</p>	<p>კულტურული მემკვიდრეობის ობიექტი</p>	
<p>147. კვირაცხოვლის სახელობის ეკლესია, 13867</p>	<p>დუშეთი, მულურე, X461450.79000 Y4702436.55003, კვირაცხოვლის ეკლესია მდებარეობს სოფელ მულურეს სამხრეთ-აღმოსავლეთით მინდორში / შუა საუკუნეები – მე-4 – მე-18 სს.</p>	<p>კულტურული მემკვიდრეობის ობიექტი</p>	





<p>148. წმინდა გიორგის ნიში / წმინდა გიორგის ჯვარ ხატი,11810</p>	<p>ყაზბეგი,კობი, X459602.98000 Y4711779.84003,ჯვარხატი მდებარეობს გიორგიწმინდის კომპლექსის ჩრდილოეთით, ქედის ძირში. სამანქანე გზის სიახლოვეს / უახლესი ისტორია _ მე-20-21-ე სს.</p>	<p>კულტურული მემკვიდრეობის ობიექტი</p>	
<p>149. შინმოუსვლელთა ძეგლი,19701</p>	<p>ყაზბეგი,კობი, X459666.93000 Y4711893.06003,ობიექტი მდებარეობს მდინარე ნარვანის მარცხენა ნაპირზე, სამანქანე ხიდიდან 118 მეტრში, გუდაური-ყაზბეგის მიმართულებით სამანქანე გზიდან ხელმარცხნივ. / უახლესი ისტორია _ მე-20-21-ე სს.</p>	<p>კულტურული მემკვიდრეობის ობიექტი</p>	
<p>150. კობის ორმალიანი ხიდი,35110</p>	<p>ყაზბეგი,კობი, X459769.00000 Y4711951.00003 / ახალი ისტორია _ მე-19 ს. 1863 წელი</p>	<p>კულტურული მემკვიდრეობის ობიექტი</p>	
<p>151. კობის საფოსტო სადგური,35113</p>	<p>ყაზბეგი,კობი, X459894.34000 Y4712150.26003,ობიექტი მდებარეობს მდინარე ნარვანის მარჯვენა ნაპირზე, სოფელ კობის ჩრდილო-აღმოსავლეთით განაპირას. / ახალი ისტორია _ მე-19 საუკუნის მეორე ნახევარი</p>	<p>კულტურული მემკვიდრეობის ობიექტი</p>	





<p>152. მძელურების საცხოვრებელი სახლის ნაშთი, 21112</p>	<p>დუშეთი, იუხო, X462160.70000 Y4701330.35003, საცხოვრებელი სახლი მდებარეობს ირიაულების კოშკის ძირში, სამხრეთ-დასავლეთით / ახალი ისტორია _ მე-19 ს.</p>	<p>კულტურული მემკვიდრეობის ობიექტი</p>	
<p>153. ნაციხარი "ადგილის დედა", 14902</p>	<p>დუშეთი, ციხიანი, X460956.65000 Y4699995.94003, სოფლის განაპირას მდებარეობს ნაციხარი, ფორმით სწორკუთხა. / შუა საუკუნეები _ მე-4 – მე-18 სს. (?)</p>	<p>კულტურული მემკვიდრეობის ობიექტი</p>	
<p>154. ნაგებობის ნაშთი, 35103</p>	<p>დუშეთი, სვიანა-როსტიანი, X461359.999999365 Y4699587.0000281, / შუა საუკუნეები _ მე-4 – მე-18 სს. (?)</p>	<p>კულტურული მემკვიდრეობის ობიექტი</p>	
<p>155. ნაგებობის ნაშთი, 36130</p>	<p>დუშეთი, გომურნი, X461406.999999365 Y4700788.00002807, მდებარეობს სოფელ გომურნსა და სვიანა-როსტიანას შორის, სამანქანე გზიდან ხელმარჯვნივ, ზურგიანი კოშკის- "თევდორეს ხატის" სამხრეთ-აღმოსავლეთით./ შუა საუკუნეები _ მე-4 – მე-18 სს. (?)</p>	<p>კულტურული მემკვიდრეობის ობიექტი</p>	











სახელწოდება, ბაზის ნომერი	ადგილმდებარეობა	სტატუსი,	ფოტო
კომპლექსის სახელწოდება - ობიექტის სახელწოდება, ალტერნატიული სახელწოდება	მუნიციპალიტეტი, დასახლებული პუნქტი, კოორდინატები, ობიექტის მდებარეობის აღწერა / პერიოდი	კულტურული მემკვიდრეობის ობიექტი	მთავარი ფოტო
1. კვირაცხოვლის ეკლესია - 6738	დუშეთი, არაზვეთი, X461977.69400 Y4696321.12433, ეკლესია მდებარეობს სოფლის სამხრეთით, ბურდულების ციხე-დარბაზებიდან 350 მეტრში / გვიანი შუა საუკუნეები _ მე-16-მე-18 სს.	კულტურული მემკვიდრეობის ობიექტი	
2. არაზვეთის სამების ეკლესია, 6739	დუშეთი, არაზვეთი, X462227.05000 Y4696625.87003, ეკლესია მდებარეობს სოფლის სამხრეთით, ბურდულების ციხე-დარბაზების აღმოსავლეთით მცირე ხევის გადაღმა. / გვიანი შუა საუკუნეები _ მე-16-მე-18 სს.	კულტურული მემკვიდრეობის ობიექტი	
3. არაზვეთის სამების ეკლესია - სამრეკლო, 11362	დუშეთი, არაზვეთი, X462217.22000 Y4696625.91003, სამრეკლო მდებარეობს სოფლის სამხრეთით, ბურდულების ციხე-დარბაზებს აღმოსავლეთით მცირე ხევის გადაღმა. / გვიანი შუა საუკუნეები _ მე-16-მე-18 სს.	კულტურული მემკვიდრეობის ობიექტი	





<p>4. ზურგიანი კოშკის ნანგრევი - 11365</p>	<p>დუშეთი, არახვეთი, X462083.32000 Y4696616.86003, ზურგიანი კოშკი მდებარეობს ნადირაანთ კომპლექსის (ბურდულების ციხე-დარბაზები) სამხრეთით, განაპირას. / ადრე შუა საუკუნეები მე-4-მე-9სს. (?)</p>	<p>კულტურული მემკვიდრეობის ობიექტი</p>	
<p>5. ნაგებობის ნაშთი, 35106</p>	<p>დუშეთი, არახვეთი X461987.00000 Y4697222.00003 / შუა საუკუნეები _ მე-4 – მე-18 სს. (?)</p>	<p>კულტურული მემკვიდრეობის ობიექტი</p>	
<p>6. ზურგიანი კოშკი "საღმთო", 11464</p>	<p>დუშეთი, ბეგოთკარი, ბენიან-ბეგონი, X461829.14000 Y4701560.24003, ზურგიანი კოშკის ნანგრევი საღმთო მდებარეობს სოფლის აღმოსავლეთით დამრეც ფერდზე / განვითარებული შუა საუკუნეები _ მე-10-მე-15 სს.სს. (?)</p>	<p>კულტურული მემკვიდრეობის ობიექტი</p>	
<p>7. ნაციხარი "ცისკარა", 11468</p>	<p>დუშეთი, ბეგოთკარი, X461479.73000 Y4701558.83003, ნაციხარი მდებარეობს მთავარმოწამის ეკლესიის ჩრდილო-აღმოსავლეთით 130 მეტრში მცირე ბორცვზე / ადრე შუა საუკუნეები მე-4-მე-9სს. (?)</p>	<p>კულტურული მემკვიდრეობის ობიექტი</p>	





<p>8. ზურგიანი კოშკის ნანგრევი,11469</p>	<p>დუშეთი,ბეგოთკარი, X461385.37000 Y4701400.78003,კოშკის ნანგრევი მდებარეობს მთავარმოწამის ეკლესიის სამხრეთით 45 მეტრში/ ადრე შუა საუკუნეები მე-4-მე-9სს. (?)</p>	<p>კულტურული მემკვიდრეობის ობიექტი</p>	
<p>9. კოშკის ნანგრევი - ნაციხარი,11471</p>	<p>დუშეთი,ბეგოთკარი, ბენიან-ბეგონი, X461795.61000 Y4701517.34003,სოფლის განაპირას, აღმოსავლეთით, ფერდზე, საღმთოს კოშკის ქვეშ, იუხოსკენ მიმავალი მცირე ქუჩის პირას / განვითარებული შუა საუკუნეები _ მე-10-მე-15 სს.</p>	<p>კულტურული მემკვიდრეობის ობიექტი</p>	
<p>10. კოშკის ნანგრევი,20451</p>	<p>დუშეთი,ბეგოთკარი, ბენიან-ბეგონი, X461796.87000 Y4701597.17003,კოშკის ნანგრევი მდებარეობს სოფლის ჩრდილო-აღმოსავლეთით განაპირას, დამრეც ფერდზე / განვითარებული შუა საუკუნეები _ მე-10-მე-15 სს. (?)</p>	<p>კულტურული მემკვიდრეობის ობიექტი</p>	
<p>11. ციხე / ღვთისმშობლის სალოცავი,11475</p>	<p>დუშეთი,ბედონი, X463527.76000 Y4697812.52003 / შუა საუკუნეები _ მე-4 – მე-18 სს. (?)</p>	<p>კულტურული მემკვიდრეობის ობიექტი</p>	





<p>12. მლოცველთა სადგომი ბინა, 11476</p>	<p>დუშეთი, ბედონი X463327.00000 Y4697819.79003, ნაგებობა მდებარეობს ნასოფლარ ზემო ბედონის ტერიტორიაზე, ყველაწმინდის ეკლესიის სამხრეთ-დასავლეთ კუთხესთან / გვიანი შუა საუკუნეები _ მე-16-მე-18 სს. (?)</p>	<p>კულტურული მემკვიდრეობის ობიექტი</p>	
<p>13. კვირაწმინდის ნიში, 11479</p>	<p>დუშეთი, ბედონი, X463334.33000 Y4697820.64003, კვირაწმინდის ნიში მდებარეობს ნასოფლარ ბედონის ტერიტორიაზე, ყველაწმინდის ეკლესიის სამხრეთ-დასავლეთ კუთხესთან. / ახალი ისტორია _ მე-19 ს.</p>	<p>კულტურული მემკვიდრეობის ობიექტი</p>	
<p>14. ნიში ზემო ბედონის სამხრეთ-დასავლეთით, 35084</p>	<p>დუშეთი, ბედონი, X463458.52000 Y4697769.24003, სოფელ ზემო ბედონის სამხრეთ-დასავლეთით ხევის თავზე, ყველაწმინდის ეკლესიის გადმოღმა სამხრეთ-აღმოსავლეთით / უახლესი ისტორია _ მე-20-21-ე სს.</p>	<p>კულტურული მემკვიდრეობის ობიექტი</p>	
<p>15. ნიში ციხე სახლების კომპლექსთან, 35085</p>	<p>დუშეთი, ბედონი, X463494.00000 Y4697889.00003, ნიში მდებარეობს სოფელ ბედონის ჩრდილოეთ ნაწილში, ციხე-სახლების კომპლექსის სამხრეთით ფერდზე / უახლესი ისტორია _ მე-20-21-ე სს.</p>	<p>კულტურული მემკვიდრეობის ობიექტი</p>	





<p>16. ნასოფლარი ზემო ბედონი - ციხე სახლების კომპლექსი, 35086</p>	<p>დუშეთი, ბედონი, X463495.39000 Y4697931.17003, ნასოფლარი მდებარეობს დღევანდელი სოფელ ბედონის აღმოსავლეთით მაღალ პლატოზე, მდინარე ხადისწყლისა და თეთრი არაგვის ხერთვისში. / შუა საუკუნეები _ მე-4 – მე-18 სს.</p>	<p>კულტურული მემკვიდრეობის ობიექტი</p>	
<p>17. კვირაცხოვლის ნიში, 35087</p>	<p>დუშეთი, ბედონი, X463218.14000 Y4698265.74003, კვირაცხოვლის ნიში მდებარეობს სოფელ ზემო ბედონის ჩრდილო-დასავლეთით მინდვრების თავზე / უახლესი ისტორია _ მე-20 ს. 1917 წელი.</p>	<p>კულტურული მემკვიდრეობის ობიექტი</p>	
<p>18. კვირაცხოვლის ნიში, 35088</p>	<p>დუშეთი, ბედონი, X462905.95000 Y4698303.93003, სოფელ ბედონის ჩრდილოეთით, "დათვიეთ" ტყის თავზე, კვირაცხოვლის ეკლესიისკენ მიმავალი ბილიკის დასაწყისში ქედზე. / უახლესი ისტორია _ მე-20 ს.</p>	<p>კულტურული მემკვიდრეობის ობიექტი</p>	
<p>19. კვირაცხოვლის სახელობის ეკლესია, 35089</p>	<p>დუშეთი, ბედონი, X462883.43000 Y4698570.10003, კვირაცხოვლის ეკლესია მდებარეობს სოფლის ჩრდილოეთით, დათვიეთის ტყის თავზე. ქედზე. / განვითარებული შუა საუკუნეები _ მე-10-მე-15 სს.</p>	<p>კულტურული მემკვიდრეობის ობიექტი</p>	





<p>20. ბედოთ საღმთო,36125</p>	<p>დუშეთი,ბედონი, X464138.63000 Y4698057.64003,ეკლესია მდებარეობს თეთრი არაგვისა და სონჩოსწყლის ხერთვისში მდებარე მოსახლიანთ ნამოსახლარის ქედის თავზე, ფოთლოვანი ტყით დაფარულ ადილზე. / გვიანი შუა საუკუნეები _ მე-16-მე-18 სს</p>	<p>კულტურული მემკვიდრეობის ობიექტი</p>	
<p>21. სახიზარი,36120</p>	<p>დუშეთი,ბენიან -ბეგონი, X461170.00000 Y4701553.00003 / შუა საუკუნეები _ მე-4 – მე-18 სს.</p>	<p>კულტურული მემკვიდრეობის ობიექტი</p>	
<p>22. ზურგიანი კოშკი / წმინდა მარინეს სახელობის სამლოცველო, 11481</p>	<p>დუშეთი,ბენიან-ბეგონი, ბენიანთკარი, X461445.29000 Y4701828.18003 / შუა საუკუნეები _ მე-4 – მე-18 სს. (?)</p>	<p>კულტურული მემკვიდრეობის ობიექტი</p>	
<p>23. ნაციხარი,26373</p>	<p>დუშეთი,ბენიან-ბეგონი, X461566.29000 Y4702214.16003,ზურგიანი კოშკის კომპლექსის ნანგრევი მდებარეობს ბენიან-ბეგონის ჩრდილოეთით, სოფლის ბოლოში, მდინარე ხადის წყლის მარცხენა ნაპირზე / ადრე შუა საუკუნეები მე-4-მე-9სს. (?)</p>	<p>კულტურული მემკვიდრეობის ობიექტი</p>	





<p>24. ზურგიანი კოშკის ნანგრევი, "თევდორეს ხატი",13835</p>	<p>დუშეთი,გომურნი, X461337.27000 Y4700849.51003, მდებარეობს სოფელ გომურნისკენ ამაველი სამანქანე გზის პირას, ხელმარჯვნივ. / ადრე შუა საუკუნეები მე-4-მე-9სს. (?)</p>	<p>კულტურული მემკვიდრეობის ობიექტი</p>	
<p>25. დიდველის ნაგებობების ნაშთები, 35093</p>	<p>დუშეთი, კაიშაურნი, X460770.175099481 Y4697639.31813347, ნაგებობების ნაშთები მდებარეობს დიდველის პლატოს უკიდურეს სამხრეთ ნაწილში, კიდეზე.. / შუა საუკუნეები – მე-4 – მე-18 სს. (?)</p>	<p>კულტურული მემკვიდრეობის ობიექტი</p>	
<p>26. ზურგიანი კოშკის ნანგრევი,36123</p>	<p>დუშეთი,გომურნი, X461570.90000 Y4701126.37003,ზურგიანი კოშკი მდებარეობს სოფელ გომურნში, სოფლის დასაწყისში მდებარე საცხოვრებელ სახლებს შორის / შუა საუკუნეები – მე-4 – მე-18 სს. (?)</p>	<p>კულტურული მემკვიდრეობის ობიექტი</p>	
<p>27. ნაგებობის ნაშთი,36130</p>	<p>დუშეთი,გომურნი, X461407.00000 Y4700788.00003 / შუა საუკუნეები – მე-4 – მე-18 სს. (?)</p>	<p>კულტურული მემკვიდრეობის ობიექტი</p>	





<p>28. წმინდა გიორგის ეკლესია - სამრეკლო,11587</p>	<p>დუშეთი,ზაქათკარი, X460654.98000 Y4698894.88003,ზაქათკარი. გალავნით შემოზღუდულ სასაფლაოს ტერიტორიაზე. / გვიანი შუა საუკუნეები _ მე-16-მე-18 სს.</p>	<p>კულტურული მემკვიდრეობის ობიექტი</p>	
<p>29. წმ.გიორგის ეკლესია - წმ.გიორგის ეკლესია ,11588</p>	<p>დუშეთი,ზაქათკარი, X460643.99000 Y4698899.39003,გალავნით შემოზღუდულ სასაფლაოს ტერიტორიაზე. / გვიანი შუა საუკუნეები _ მე-16-მე-18 სს.</p>	<p>კულტურული მემკვიდრეობის ობიექტი</p>	
<p>30. წმინდა გიორგის ეკლესია - ზურგიანი კოშკის ნანგრევი,11589</p>	<p>დუშეთი,ზაქათკარი, X460653.30000 Y4698887.90003,სოფლის ჩრდილოეთით, გალავნით შემოზღუდულ სასაფლაოს ტერიტორიაზე. / ადრე შუა საუკუნეები მე-4-მე-9სს. (?)</p>	<p>კულტურული მემკვიდრეობის ობიექტი</p>	
<p>31. "ციხისველის" ზურგიანი კოშკის ნანგრევი,11590</p>	<p>დუშეთი,ზაქათკარი, X460861.14000 Y4698609.68003,სოფლის სამხრეთ-აღმოსავლეთით, ადგილი „ციხისველი“. / ადრე შუა საუკუნეები მე-4-მე-9სს. (?)</p>	<p>კულტურული მემკვიდრეობის ობიექტი</p>	





<p>32. წმინდა გიორგის ეკლესიის კომპლექსი - ქვაჯვარი ზურგიანი კოშკის ნანგრევზე,35077</p>	<p>დუშეთი,ზაქათკარი, X460649.76000 Y4698887.47003,წმინდა გიორგის ეკლესიის ეზოში, ზურგიანი კოშკის ნანგრევზე / გვიანი შუა საუკუნეები _ მე-16-მე-18 სს.</p>	<p>კულტურული მემკვიდრეობის ობიექტი</p>	
<p>33. ნამაურთკარის ციხე-სახლის კომპლექსის ნანგრევი, 35078</p>	<p>დუშეთი,ზაქათკარი, X460529.12000 Y4699588.27003,ციხე-სახლის კომპლექსი მდებარეობს სოფელ ზაქათკარის ჩრდილოეთით, მახარობლიანთ ციხის თავზე 100 მეტრში. / განვითარებული შუა საუკუნეები _ მე-10-მე-15 სს.</p>	<p>კულტურული მემკვიდრეობის ობიექტი</p>	
<p>34. აკლდამა ციხისველის ზურგიან კოშკთან,35080</p>	<p>დუშეთი,ზაქათკარი, X460839.00000 Y4698607.80003,სოფელ ზაქათკარის სამხრეთ-აღმოსავლეთით, ადგილ "ციხისველზე". ზურგიანის კოშკის კომპლექსის ტერიტორიაზე. / შუა საუკუნეები _ მე-4 – მე-18 სს.</p>	<p>კულტურული მემკვიდრეობის ობიექტი</p>	
<p>35. "ჯადმიანთ" ეკლესია კვირაცხოველი,13661</p>	<p>დუშეთი,ზაქათკარი, შარმიანი, X460494.31000 Y4699642.76003,ობიექტი სოფლიდან დასავლეთით მდებარეობს. / გვიანი შუა საუკუნეები _ მე-16-მე-18 სს.</p>	<p>კულტურული მემკვიდრეობის ობიექტი</p>	





<p>36. ეკლესია "ვილიას წმ. გიორგი",11308</p>	<p>დუშეთი,იუხო, X462584.85000 Y4700946.86003,ვილიას წმინდა გიორგი მდებარეობს სოფელ იუხოს სამხრეთ-აღმოსავლეთით, ლაკათხევისა და ხადის ხეობის გამყოფ ქედზე. / გვიანი შუა საუკუნეები _ მე-16-მე-18 სს. (?)</p>	<p>კულტურული მემკვიდრეობის ობიექტი</p>	
<p>37. ქუცურთ საღვთო / შერეულ საყდარი,11470</p>	<p>დუშეთი,იუხო, X462382.19000 Y4700246.84003, იუხოს სამხრეთ-აღმოსავლეთით. ხადის ხეობასა და ლაკათხევის გამყოფ ქედზე. "ვილიას წმ. გიორგის" ქედის გაყოლებაზე სამხრეთით, გადაჰყურებს ქალაქეთს / შუა საუკუნეები _ მე-4 – მე-18 სს.</p>	<p>კულტურული მემკვიდრეობის ობიექტი</p>	
<p>38. აკლდამა ქალაქეთის სამლოცველოსთან,11649</p>	<p>დუშეთი,იუხო, X461697.00000 Y4700082.00003,ხადის ხეობა, სოფ. იუხო. სოფლიდან სამხრეთ-აღმოსავლეთი, ადგილი „ქალაქედი“. (ქალაქეთი) / გვიანი შუა საუკუნეები _ მე-16-მე-18 სს.</p>	<p>კულტურული მემკვიდრეობის ობიექტი</p>	
<p>39. ქალაქეთის ზურგიანი კოშკი,11823</p>	<p>დუშეთი,იუხო, X461872.64000 Y4700192.31003,კოშკი მდებარეობს "ქალაქეთის" ქედზე. ადგილი ქალაქეთი / განვითარებული შუა საუკუნეები _ მე-10-მე-15 სს.</p>	<p>კულტურული მემკვიდრეობის ობიექტი</p>	





<p>40. ქალაქეთის სამლოცველო / სადვთო ,11842</p>	<p>დუშეთი, იუხო, X461688.42999 Y4700084.160028, სამლოცველო მდებარეობს "ქალაქეთის" ქედზე. ადგილი ქალაქეთში. / გვიანი შუა საუკუნეები – მე-16-მე-18 სს.</p>	<p>კულტურული მემკვიდრეობის ობიექტი</p>	
<p>41. ნიში ადგილ "ქალაქეთში", 13671</p>	<p>დუშეთი, იუხო, X461790.00000 Y4700125.00003, ნასოფლარ სვიანანთის თავზე, ქალაქეთის კოშკთან 100 მეტრში. ადგილი "ქალაქეთი" / ახალი და უახლესი ისტორია – მე-19-21-ე სს.</p>	<p>კულტურული მემკვიდრეობის ობიექტი</p>	
<p>42. ნასოფლარი ადგილ "ქალაქეთში", 13673</p>	<p>დუშეთი, იუხო, X461856.92000 Y4700172.34003, კოშკი მდებარეობს "ქალაქეთის" ქედზე. ადგილი ქალაქეთი / გვიანი შუა საუკუნეები – მე-16-მე-18 სს.</p>	<p>კულტურული მემკვიდრეობის ობიექტი</p>	
<p>43. ზურგიანი კოშკის ნანგრევი ქალაქეთში, 13675</p>	<p>დუშეთი, იუხო, X461647.00000 Y4700082.00003, ნასოფლარ სვიანანთის თავზე, სოფ იუხოს სამხრეთი ადგილი "ქალაქედი" (ქალაქეთი) / ადრე შუა საუკუნეები მე-4-მე-9 სს (?)</p>	<p>კულტურული მემკვიდრეობის ობიექტი</p>	





<p>44. სისაურების საცხოვრებელი სახლის ნაშთი, 21114</p>	<p>დუშეთი, იუხო, X462117.80000 Y4701349.35003, საცხოვრებელი სახლი მდებარეობს სოფელ იუხოს ჩრდილოეთ ნაწილში, ირიაულების კოშკის სამხრეთ-აღმოსავლეთით / ახალი ისტორია _ მე-19 ს.</p>	<p>კულტურული მემკვიდრეობის ობიექტი</p>	
<p>45. კოშკის ნანგრევი სანიავოს ქედზე, 35097</p>	<p>დუშეთი, იუხო, X462454.05000 Y4701681.44003, ნანგრევი მდებარეობს სოფელ იუხოს ჩრდილო-აღმოსავლეთით სანიავოს (სანიავო) ქედის თავზე. / შუა საუკუნეები _ მე-4 – მე-18 სს. (?)</p>	<p>კულტურული მემკვიდრეობის ობიექტი</p>	
<p>46. საცხოვრებელი სახლის ნაშთი, 35098</p>	<p>დუშეთი, იუხო, X462103.82000 Y4701302.90003, ნაგებობა მდებარეობს სოფელ იუხოს უკიდურეს სამხრეთ- აღმოსავლეთით. / ახალი და უახლესი ისტორია _ მე-19-21-ე სს.</p>	<p>კულტურული მემკვიდრეობის ობიექტი</p>	
<p>47. სუნტნის ციხე - კოშკი, 6603</p>	<p>დუშეთი, კაიშაურნი, X460231.64000 Y4698168.96003, სოფ. ზაქათკარი / ადრე შუა საუკუნეები მე-4-მე-9სს. (?)</p>	<p>კულტურული მემკვიდრეობის ობიექტი</p>	





<p>48. დიდველის ზურგიანი კოშკი,11554</p>	<p>დუშეთი,კაიშაურნი, X462145.54000 Y4697533.05003,დიდველი. (კაიშაურის ველი) / გვიანი შუა საუკუნეები _ მე-16-მე-18 სს.</p>	<p>კულტურული მემკვიდრეობის ობიექტი</p>	
<p>49. ნაგებობების ნაშთი დიდველზე,11556</p>	<p>დუშეთი,კაიშაურნი, X461027.00000 Y4697916.00003,მოზრდილი ნაგებობის ნაშთები მდებარეობს დიდველის პლატოს ცენტრალურ ნაწილში, ტყიანი კორომით დაფარულ ბორცვზე. / შუა საუკუნეები _ მე-4 – მე-18 სს. (?)</p>	<p>კულტურული მემკვიდრეობის ობიექტი</p>	
<p>50. ზურგიანი კოშკის ნანგრევი,11557</p>	<p>დუშეთი,კაიშაურნი, X460150.20000 Y4698007.86003,დიდიველი (კაიშაურნის ველი) / ადრე შუა საუკუნეები მე-4-მე-9სს. (?)</p>	<p>კულტურული მემკვიდრეობის ობიექტი</p>	
<p>51. ნანგრევი,11558</p>	<p>დუშეთი,კაიშაურნი, X459452.72000 Y4698528.22003,პატარა ტბის თავზე, აღმოსავლეთით მდებარეობს ნაგებობათა ნაშთები / შუა საუკუნეები _ მე-4 – მე-18 სს. (?)</p>	<p>კულტურული მემკვიდრეობის ობიექტი</p>	


<p>52. "ფალიანთ ციხე", ზურგიანი კოშკის ნანგრევი და ნამოსახლარი,11653</p>	<p>დუშეთი,კაიშაურნი, X459044.18000 Y4698387.69003, დიდი ტბის სამხრეთ-დასავლეთით 280 მეტრში / ადრე შუა საუკუნეები მე-4-მე-9სს. (?)</p>	<p>კულტურული მემკვიდრეობის ობიექტი</p>	
<p>53. ცილაურთ ციხე,11654</p>	<p>დუშეთი,კაიშაურნი, X459926.54000 Y4699153.98003, სოფლის ჩრდილო-აღმოსავლეთით. ხევის მარცხენა მხარეს. / შუა საუკუნეები _ მე-4 – მე-18 სს. (?)</p>	<p>კულტურული მემკვიდრეობის ობიექტი</p>	
<p>54. სამეზის (სანების) კოშკი,11655</p>	<p>დუშეთი,კაიშაურნი, X460205.31000 Y4698844.57003, სოფლის აღმოსავლეთით, მცირე ბორცვზე. / განვითარებული შუა საუკუნეები _ მე-10- მე-15 სს. (?)</p>	<p>კულტურული მემკვიდრეობის ობიექტი</p>	
<p>55. იოსებ გრიგოლის-მე ქუმსიშვილის სახლი,11657</p>	<p>დუშეთი,კაიშაურნი, X459754.55000 Y4698280.40003 / სახლი და უახლესი ისტორია _ მე-19-21-ე სს.</p>	<p>კულტურული მემკვიდრეობის ობიექტი</p>	





<p>56. ზურგიანი კოშკის ნანგრევი ,11664</p>	<p>დუშეთი,კაიშაურნი, X459346.58000 Y4698704.17003 / შუა საუკუნეები _ მე-4 – მე-18 სს. (?)</p>	<p>კულტურული მემკვიდრეობის ობიექტი</p>	
<p>57. ზურგიანი კოშკის ნანგრევი ,11667</p>	<p>დუშეთი,კაიშაურნი, X459406.96860 Y4698247.58423, სოფლის სამხრეთ-დასავლეთით. / შუა საუკუნეები _ მე-4 – მე-18 სს. (?)</p>	<p>კულტურული მემკვიდრეობის ობიექტი</p>	
<p>58. კედლის წყობა ყველაწმინდის ქედის დასავლეთ ბორცვზე,35069</p>	<p>დუშეთი,კაიშაურნი, X458968.53000 Y4698670.40003, ყველაწმინდის ქედის დასავლეთ ნაწილში, საყურთანთკარისკენ მიმავალი გზის მარჯვენა მხარეს შემადღებულ ბორცვზე / შუა საუკუნეები _ მე-4 – მე-18 სს. (?)</p>	<p>კულტურული მემკვიდრეობის ობიექტი</p>	
<p>59. ნამოსახლარის ბუდეები, 35070</p>	<p>დუშეთი,კაიშაურნი, X459452.19000 Y4698308.69003, ნამოსახლარის ბუდეები დაფიქსირდა კაიშაურის ველზე მდებარე ტბის სამხრეთით 220 მეტრში / შუა საუკუნეები _ მე-4 – მე-18 სს. (?)</p>	<p>კულტურული მემკვიდრეობის ობიექტი</p>	





<p>60. კოშკის ნანგრევი და სამეურნეო ნაგებობები,35071</p>	<p>დუშეთი,კაიშაურნი, X459681.38000 Y4698146.71003, ნანგრევი დაფიქსირდა კაიშაურნის სამხეთით, პლატოს კიდეზე. კვირაწმინდის ეკლესიის ჩრდილოეთით მდებარე ტყის კორომით დაფარულ მცირე ბორცვზე / შუა საუკუნეები _ მე-4 – მე-18 სს. (?)</p>	<p>კულტურული მემკვიდრეობის ობიექტი</p>	
<p>61. აკლდამა ქუმსიშვილების სახლთან,35072</p>	<p>დუშეთი,კაიშაურნი, X459803.87000 Y4698217.82003,აკლდამა მდებარეობს ქუმსიშვილების სახლის სამხრეთ-აღმოსავლეთით 80 მეტრში სათიბების პირას / შუა საუკუნეები _ მე-4 – მე-18 სს.</p>	<p>კულტურული მემკვიდრეობის ობიექტი</p>	
<p>62. ნამოსახლარი მურღულეების უბანში,35073</p>	<p>დუშეთი,კაიშაურნი, X460048.71000 Y4698599.73003,ნაგებობების ნაშთები მდებარეობს კაიშაურნის სამხრეთ-აღმოსავლეთით, მურღულეების სახლის ჩრდილო-აღმოსავლეთით 20-30 მეტრში / შუა საუკუნეები _ მე-4 – მე-18 სს. (?)</p>	<p>კულტურული მემკვიდრეობის ობიექტი</p>	
<p>63. ღვთისმშობლის ნიში და ნაეკლესიარი,35074</p>	<p>დუშეთი,კაიშაურნი, X459984.10000 Y4698649.41003,ნაგებობა მდებარეობს მურღულეების სახლის ჩრდილო-დასავლეთით 70 მეტრში, სასაფლაოს ტერიტორიაზე / შუა საუკუნეები _ მე-4 – მე-18 სს. (?)</p>	<p>კულტურული მემკვიდრეობის ობიექტი</p>	





<p>64. შალვა ზაქაიძის საცხოვრებელი სახლი,35075</p>	<p>დუშეთი,კაიშაურნი, X459852.26000 Y4698874.59003, საცხოვრებელი სახლი მდებარეობს კაიშაურნის ციხის სამხრეთ-დასავლეთით 10 მეტრში / ახალი ისტორია _ მე-19 ს.</p>	<p>კულტურული მემკვიდრეობის ობიექტი</p>	
<p>65. დიდველის ზურგიანი კოშკის ნამოსახლარი,35081</p>	<p>დუშეთი,კაიშაურნი, X462143.18000 Y4697582.37003,დიდველი აღმოსავლეთ ნაწილში, იგივე კაიშაურნის ველი / შუა საუკუნეები _ მე-4 – მე-18 სს. (?)</p>	<p>კულტურული მემკვიდრეობის ობიექტი</p>	
<p>66. დიდველის ნაგებობების ნაშთები ,35093</p>	<p>დუშეთი,კაიშაურნი, X460770.17510 Y4697639.31813,ნაგებობების ნაშთები მდებარეობს დიდველის პლატოს უკიდურეს სამხრეთ ნაწილში, კიდეზე. გადაჰყურებს თეთრი არაგვის ხეობასა და სოფელ არახვეთს / შუა საუკუნეები _ მე-4 – მე-18 სს. (?)</p>	<p>კულტურული მემკვიდრეობის ობიექტი</p>	
<p>67. დიდველის ნაგებობების ნაშთები ,35094</p>	<p>დუშეთი,კაიშაურნი, X460753.96030 Y4697737.89353,ნაგებობების ნაშთები მდებარეობს დიდველის პლატოს უკიდურეს სამხრეთ ნაწილში, პლატოს კიდის სიახლოვეს. / შუა საუკუნეები _ მე-4 – მე-18 სს. (?)</p>	<p>კულტურული მემკვიდრეობის ობიექტი</p>	





<p>68. კოშკის ნანგრევი,35095</p>	<p>დუშეთი,კაიშაურნი, X460572.66870 Y4697789.69493 / შუა საუკუნეები _ მე-4 – მე-18 სს. (?)</p>	<p>კულტურული მემკვიდრეობის ობიექტი</p>	
<p>69. ნაკოშკარი,35102</p>	<p>დუშეთი,კაიშაურნი, X459267.00000 Y4699302.00003 / შუა საუკუნეები _ მე-4 – მე-18 სს. (?)</p>	<p>კულტურული მემკვიდრეობის ობიექტი</p>	
<p>70. დიდველის კოშკი, ნამოსახლარი და სალოცავი ქვა,35107</p>	<p>დუშეთი,კაიშაურნი, X460879.75020 Y4697843.14493 / შუა საუკუნეები _ მე-4 – მე-18 სს.; ახალი და უახლესი ისტორია _ მე-19-21-ე სს. (?)</p>	<p>კულტურული მემკვიდრეობის ობიექტი</p>	
<p>71. კვირაწმინდის ეკლესია, "მხედართ ხატი" / წმინდა გიორგი,35115</p>	<p>დუშეთი,კაიშაურნი, X459680.05000 Y4698112.94003 / ახალი და უახლესი ისტორია _ მე-19-21-ე სს.</p>	<p>კულტურული მემკვიდრეობის ობიექტი</p>	





<p>72. დიდველის ნამოსახლარის კომპლექსი - ნაგებობის ნაშთები,35116</p>	<p>დუშეთი,კაიშაურნი, X461088.32120 Y4698006.45563 / შუა საუკუნეები _ მე-4 – მე-18 სს. (?)</p>	<p>კულტურული მემკვიდრეობის ობიექტი</p>	
<p>73. დიდველის ნამოსახლარი - ნაგებობის ნაშთები,35117</p>	<p>დუშეთი,კაიშაურნი, X461173.08760 Y4698058.50633 / შუა საუკუნეები _ მე-4 – მე-18 სს. (?)</p>	<p>კულტურული მემკვიდრეობის ობიექტი</p>	
<p>74. დიდველის ნამოსახლარი - ნაგებობის ნაშთი,35118</p>	<p>დუშეთი,კაიშაურნი, X461317.58360 Y4698038.82763 / შუა საუკუნეები _ მე-4 – მე-18 სს. (?)</p>	<p>კულტურული მემკვიდრეობის ობიექტი</p>	
<p>75. დიდველის ნამოსახლარი - ნაგებობის ნაშთი,35119</p>	<p>დუშეთი,კაიშაურნი, X461409.40640 Y4698013.66853 / შუა საუკუნეები _ მე-4 – მე-18 სს. (?)</p>	<p>კულტურული მემკვიდრეობის ობიექტი</p>	





<p>76. მიდელაურთას ეკლესია, 13715</p>	<p>დუშეთი, მიდელაურთა, X460925.03000 Y4700795.84003, ხადის ხეობა. ნასოფლარი მიდელაურთა, ციხის ქვემოთ 20-30 მეტრში. / შუა საუკუნეები – მე-4 – მე-18 სს.</p>	<p>კულტურული მემკვიდრეობის ობიექტი</p>	
<p>77. ზურგიანი კოშკის ნანგრევი ბუქურთ ნასახლარზე, 15195</p>	<p>დუშეთი, მიდელაურთა, X460908.99000 Y4700722.08003, ხადის ხეობა, მიდელაურთას სამხრეთ-დასავლეთით, ნასახლარი ბუქურთას ტერიტორიაზე / შუა საუკუნეები – მე-4 – მე-18 სს. (?)</p>	<p>კულტურული მემკვიდრეობის ობიექტი</p>	
<p>78. ბუქურთ ნასახლარი, 35100</p>	<p>დუშეთი, მიდელაურთა, X460902.61000 Y4700698.14003, ბუქურთ ნასახლარი მდებარეობს მიდელაურთას სამხრეთით 50-100 მეტრში / შუა საუკუნეები – მე-4 – მე-18 სს.</p>	<p>კულტურული მემკვიდრეობის ობიექტი</p>	
<p>79. ნასოფლარი მიდელაურთა, 35101</p>	<p>დუშეთი, მიდელაურთა, X460867.00000 Y4700782.00003, ნასოფლარი მიდელაურთა მდებარეობს ხადის წყლის მარჯვენა მხარეს, დამრეც ფერდზე. ქოროლოს ღვთისმშობლის კომპლექსის სამხრეთ-აღმოსავლეთით / შუა საუკუნეები – მე-4 – მე-18 სს.</p>	<p>კულტურული მემკვიდრეობის ობიექტი</p>	





<p>80. დვთისმშობლის სახელობის ეკლესია,13716</p>	<p>დუშეთი,მულურე, X461593.77000 Y4702607.10003,ხადის ხეობა. მდინარის ნაპირთან, ხევის პირას. / შუა საუკუნეები _ მე-4 – მე-18 სს.</p>	<p>კულტურული მემკვიდრეობის ობიექტი</p>	
<p>81. ეკლესია ლომისის წმ. გიორგი,13733</p>	<p>დუშეთი,მულურე, X461063.58000 Y4702651.90003,სოფლის ჩრდილო-დასავლეთით, წმ. გიორგის ქედზე მდებარეობს ეკლესია, / შუა საუკუნეები _ მე-4 – მე-18 სს.</p>	<p>კულტურული მემკვიდრეობის ობიექტი</p>	
<p>82. ზურგიანი კოშკი,13800</p>	<p>დუშეთი,მულურე, X461078.63000 Y4702639.83003,ხადის ხეობა. ლომისის წმ. გიორგის სახელობის ეკლესიის აღმოსავლეთით, იქვე რამდენიმე მეტრში / განვითარებული შუა საუკუნეები _ მე-10-მე-15 სს. (?)</p>	<p>კულტურული მემკვიდრეობის ობიექტი</p>	
<p>83. ზურგიანი კოშკი,13939</p>	<p>დუშეთი,მულურე, X461607.16000 Y4702649.33003,ხადის ხეობა. / განვითარებული შუა საუკუნეები _ მე-10-მე-15 სს. (?)</p>	<p>კულტურული მემკვიდრეობის ობიექტი</p>	





84. წისქვილი,35105	დუშეთი,მულურე, X461676.00000 Y4702622.00003 / ახალი და უახლესი ისტორია _ მე-19-21-ე სს.	კულტურული მემკვიდრეობის ობიექტი	
85. წამლაიძეების საცხოვრებელი სახლის ნაშთი,35121	დუშეთი,მულურე, X461164.06000 Y4702510.65003, საცხოვრებელი სახლი მდებარეობს სოფლის ჩრდილო-დასავლეთით განაპირას, ლომისის წმინდა გიორგის ფერდის ძირში / ახალი და უახლესი ისტორია _ მე-19-21-ე სს.	კულტურული მემკვიდრეობის ობიექტი	
86. კოშკის ნანგრევი მულურეს სამხრეთით,36122	დუშეთი,მულურე, X461292.08000 Y4702219.12003,კოშკის ნანგრევები მდებარეობს სოფელ მულურეს თავზე და გადაჰყურებს ხადის წყლისა და მულურეს დასავლეთით ჩამომავალ ღრმა ხეობას. / შუა საუკუნეები _ მე-4 – მე-18 სს. (?)	კულტურული მემკვიდრეობის ობიექტი	
87. კვირაცხოვლის სახელობის ეკლესია,13711	დუშეთი,სეთურნი, X458976.64750 Y4699762.33063 / უახლესი ისტორია _ მე-20-21-ე სს.	კულტურული მემკვიდრეობის ობიექტი	





<p>88 სეთურების ციხე - კოშკი,13935</p>	<p>დუშეთი,სეთურნი, X459226.41000 Y4699802.18003,სოფლის ჩრდილო-დასავლეთით მდებარეობს ნასოფლარი, რომლის ნანგრევებისგან შედარებით უკეთაა შემორჩენილი კოშკი. 20-30 მეტრში, სამხრეთით აკლდამაა შემორჩენილი. / შუა საუკუნეები _ მე-4 – მე-18 სს. (?)</p>	<p>კულტურული მემკვიდრეობის ობიექტი</p>	
<p>89 აკლდამები,15015</p>	<p>დუშეთი,სეთურნი, X459173.24000 Y4699751.75003,აკლდამები მდებარეობს ნასოფლარ ძველ სეთურებში, ძველი ნასოფლარის სამხრეთ-დასავლეთით, ფერდობზე / შუა საუკუნეები _ მე-4 – მე-18 სს. (?)</p>	<p>კულტურული მემკვიდრეობის ობიექტი</p>	
<p>90. ზურგიანი კოშკის ნანგრევი/ ნაციხარი ,15148</p>	<p>დუშეთი,სეთურნი, X459610.00000 Y4699952.52003,სოფ. შარმიანის სამხრეთ-დასავლეთით, ძველი სეთურების თავზე მაღალ ქედზე. ცეცხლიჯვრის ციხიდან 420 მ-ის დაშორებით სამხრეთისკენ / შუა საუკუნეები _ მე-4 – მე-18 სს. (?)</p>	<p>კულტურული მემკვიდრეობის ობიექტი</p>	
<p>91. ნასოფლარი ძველი სეთურები,15246</p>	<p>დუშეთი,სეთურნი, X459280.64000 Y4699822.19003,ნასოფლარი ძველ სეთურები, ეხლანდელი სოფლის პირდაპირ, ჩრდილოეთით / შუა საუკუნეები _ მე-4 – მე-18 სს.</p>	<p>კულტურული მემკვიდრეობის ობიექტი</p>	





<p>92. კვირაცხოვლის ხატი, 15253</p>	<p>დუშეთი,სეთურნი, X459319.53000 Y4699864.60003,სოფ. სეთურებიდან ჩრდილო-აღმოსავლეთით, მაღალი მთის ფერდზე მდებარეობს ხატი / გვიანი შუა საუკუნეები _ მე-16-მე-18 სს.</p>	<p>კულტურული მემკვიდრეობის ობიექტი</p>	
<p>93. ძველი საცხოვრებელი სახლ-სიმაგრეები,15264</p>	<p>დუშეთი,სეთურნი, X459406.20000 Y4699665.88003, ცეცხლისჯვრის ციხის სამხრეთით. / შუა საუკუნეები _ მე-4 – მე-18 სს.</p>	<p>კულტურული მემკვიდრეობის ობიექტი</p>	
<p>94. ნასოფლარ საყურაიანის ხატი,35065</p>	<p>დუშეთი,სეთურნი, X458673.18000 Y4698977.40003,ხატი მდებარეობს ნასოფლარ საყურაიანთკარის ჩრდილო-აღმოსავლეთით / ახალი და უახლესი ისტორია _ მე-19-21-ე სს.</p>	<p>კულტურული მემკვიდრეობის ობიექტი</p>	
<p>95. ნასოფლარი საყურაიანი / საყურაიანთკარი,35067</p>	<p>დუშეთი,სეთურნი, X458581.11000 Y4698860.02003 / ახალი და უახლესი ისტორია _ მე-19-21-ე სს.</p>	<p>კულტურული მემკვიდრეობის ობიექტი</p>	





<p>96. ზურგიანი კოშკის ნანგრევები, 35068</p>	<p>დუშეთი, სეთურნი, X458668.65000 Y4698893.48003 / შუა საუკუნეები _ მე-4 – მე-18 სს. (?)</p>	<p>კულტურული მემკვიდრეობის ობიექტი</p>	
<p>97. მაცხოვრის ეკლესია, 6128</p>	<p>დუშეთი, სეფე, X464772.00000 Y4697163.0000 / გვიანი შუა საუკუნეები _ მე-16-მე-18 სს.</p>	<p>კულტურული მემკვიდრეობის ობიექტი</p>	
<p>98. ებრიალიძეების ციხე / მოსახლიანთ ციხე, 6129</p>	<p>დუშეთი, სეფე, X464561.17610 Y4697286.63653, ადგილი "მოსახლიანი" / გვიანი შუა საუკუნეები _ მე-16-მე-18 სს.</p>	<p>კულტურული მემკვიდრეობის ობიექტი</p>	
<p>99. კვირაცხოვლის სახელობის ეკლესია 6724</p>	<p>დუშეთი, სეფე, X464792.17000 Y4697311.79003 / გვიანი შუა საუკუნეები _ მე-16-მე-18 სს.</p>	<p>კულტურული მემკვიდრეობის ობიექტი</p>	





<p>100. აკლდამა მაცხოვრის ეკლესიასთან, 36126</p>	<p>დუშეთი,სეფე, X464792.30000 Y4697159.33003,აკლდამა მდებარეობს მდინარე თეთრი არაგვისა და სონჩოსწყლის შესართავთან მდებარე შემადლებულ ტაფობზე, მაცხოვრის ეკლესიის აღმოსავლეთით 7-8 მეტრში / გვიანი შუა საუკუნეები _ მე-16-მე-18 სს.</p>	<p>კულტურული მემკვიდრეობის ობიექტი</p>	
<p>101. სვიანანთ კოშკი - სვიანანთ ციხე,11843</p>	<p>დუშეთი,სვიანა-როსტიანი, X461757.27000 Y4699966.86003,ნასოფლარ სვიანანთის ჩრდილო- აღმოსავლეთით 300 მეტრში, დამრეც ფერდზე / განვითარებული შუა საუკუნეები _ მე-10-მე-15 სს. (?)</p>	<p>კულტურული მემკვიდრეობის ობიექტი</p>	
<p>102. ციხე ვასიკა როსტიაშვილის სახლთან,15152</p>	<p>დუშეთი,სვიანა- როსტიანი , X461317.88870 Y4700500.33053,ციხის ნანგრევი მდებარეობს სოფელ სვიანა-როსტიანის ცენტრში. / გვიანი შუა საუკუნეები _ მე-16-მე-18 სს. (?)</p>	<p>კულტურული მემკვიდრეობის ობიექტი</p>	
<p>103. ზურგიანი კოშკის ნანგრევი, 26379</p>	<p>დუშეთი,სვიანა-როსტიანი, X461260.71000 Y4700627.07003, მდებარეობს სვიანა-როსტიანისკენ გადასახვევი სამანქანე გზის ხელმარცხნივ, მცირე ბორცვზე. გამოვლენილი სამაროვნის ჩრდილოეთით / შუა საუკუნეები _ მე-4 – მე-18 სს. (?)</p>	<p>კულტურული მემკვიდრეობის ობიექტი</p>	





<p>104. სვიანანთ ნასოფლარი, 31971</p>	<p>დუშეთი, სვიანა-როსტიანი, X461512.32000 Y4699866.71003, ნასოფლარი სვიანანთი მდებარეობს ვემის კლდის თავზე, ხადის წყლის მარცხენა ნაპირზე დამრეც ფერდზე. / გვიანი შუა საუკუნეები _ მე-16-მე-18 სს.</p>	<p>კულტურული მემკვიდრეობის ობიექტი</p>	
<p>105. სვიანა-როსტიანას ადრებრინჯაოს ხანის ნამოსახლარი, 32995</p>	<p>დუშეთი, სვიანა-როსტიანი, X461189.70000 Y4700543.74003, ნამოსახლარი მდებარეობს სვიანა როსტიანასკენ ამავალი სამანქანო გზის პირას. / ბრინჯაოს ხანა _ ძვ. წ. მე-4-2 ათასწლეულები</p>	<p>კულტურული მემკვიდრეობის ობიექტი</p>	
<p>106. ნიში მჟავე წყალთან, 35082</p>	<p>დუშეთი, სვიანა-როსტიანი, X461182.86000 Y4699963.70003, ნიში მდებარეობს მდინარე ხადისწყლის მარჯვენა ნაპირზე, მჟავე წყალთან გაწოლილი კლდის ძირში / უახლესი ისტორია _ მე-20-21-ე სს.</p>	<p>კულტურული მემკვიდრეობის ობიექტი</p>	
<p>107. ნაეკლესიარი მჟავე წყალთან, 35083</p>	<p>დუშეთი, სვიანა-როსტიანი, X461197.51000 Y4699966.06003, ნაეკლესიარი მდებარეობს მდინარე ხადისწყლის მარჯვენა ნაპირზე, მჟავე წყალთან არსებული კლდოვანი მასივის თავზე. ნასოფლარ სვიანანთის დასავლეთით / განვითარებული შუა საუკუნეები _ მე-10-მე-15 სს.</p>	<p>კულტურული მემკვიდრეობის ობიექტი</p>	





<p>108. მარო, მამო და ვანო როსტიაშვილების საცხოვრებელი სახლი,35090</p>	<p>დუშეთი,სვიანა-როსტიანი, X461344.21000 Y4700499.58003, საცხოვრებელი სახლი მდებარეობს სოფელი სვიანა-როსტიანის ცენტრში. / ახალი და უახლესი ისტორია _ მე-19-21-ე სს.</p>	<p>კულტურული მემკვიდრეობის ობიექტი</p>	
<p>109. ეკლესიის ნანგრევი სვიანაანთ ნასოფლარზე,35091</p>	<p>დუშეთი,სვიანა-როსტიანი, X461400.50000 Y4699944.17003,ნაეკლესიარი მდებარეობს ნასოფლარ სვიანაანთის ძველ სასაფლაოზე. / გვიანი შუა საუკუნეები _ მე-16-მე-18 სს.</p>	<p>კულტურული მემკვიდრეობის ობიექტი</p>	
<p>110. სამაროვანი,35096</p>	<p>დუშეთი,სვიანა- როსტიანი, X461246.02000 Y4700586.84003,სოფელ სვიანა-როსტიანისკენ გადასახვევთან ხელმარცხნივ, სამანქანე გზის ჭრილში / შუა საუკუნეები _ მე-4 – მე-18 სს.</p>	<p>კულტურული მემკვიდრეობის ობიექტი</p>	
<p>111. ნაგებობის ნაშთი,35103</p>	<p>დუშეთი,სვიანა- როსტიანი, X461360.00000 Y4699587.00003 / შუა საუკუნეები _ მე-4 – მე-18 სს. (?)</p>	<p>კულტურული მემკვიდრეობის ობიექტი</p>	





<p>112. ადგილის დედა / წმინდა გიორგი,5969</p>	<p>დუშეთი,ქვეშეთი, X464713.00000 Y4696727.00000,სოფ. ქვეშეთის განაპირას, ნასოფლარ ქიმზარიანის ჩრდილო- აღმოსავლეთით / გვიანი შუა საუკუნეები _ მე-16- მე-18 სს.</p>	<p>კულტურული მემკვიდრეობის ობიექტი</p>	
<p>113. ქიმზარიანის კოშკი #1 - ქიმზარიანის ქვედა კოშკი,6131</p>	<p>დუშეთი,ქვეშეთი, X464566.89000 Y4696638.58003,ნასოფლარ ქიმზარიანის ტერიტორიაზე. / გვიანი შუა საუკუნეები _ მე-16-მე-18 სს.</p>	<p>კულტურული მემკვიდრეობის ობიექტი</p>	
<p>114. ქიმზარიანის კოშკი #2 - ქიმზარიანის ზედა კოშკი,6619</p>	<p>დუშეთი,ქვეშეთი, X464516.00000 Y4696630.00003,კოშკი მდებარეობს ნასოფლარ ქიმზარიანის ტერიტორიაზე. / გვიანი შუა საუკუნეები _ მე-16-მე-18 სს.</p>	<p>კულტურული მემკვიდრეობის ობიექტი</p>	
<p>115. კვირაცხოვლის ეკლესია, 35053</p>	<p>დუშეთი,ქვეშეთი, X464029.92000 Y4696147.53003,ეკლესია მდებარეობს ნასოფლარ ქიმზარიანის სამხრეთით არსებულ ქედზე, ტყის პირას. ნასოფლარიდან 700 მეტრში. / გვიანი შუა საუკუნეები _ მე-16-მე-18 სს.</p>	<p>კულტურული მემკვიდრეობის ობიექტი</p>	





<p>116. კვირაცხოვლის ნიში და დამხმარე ნაგებობები,35054</p>	<p>დუშეთი,ქვეშეთი, X463950.97000 Y4696361.02003,კვირიას ნიში მდებარეობს თადიანთ ციხის კომპლექსის სამხრეთით 200 მეტრში, მთის დამრეცი ფერდის მცირე მოვაკებაზე. / ახალი და უახლესი ისტორია _ მე-19-21-ე სს.</p>	<p>კულტურული მემკვიდრეობის ობიექტი</p>	
<p>117.ლომისას ნიში,35055</p>	<p>დუშეთი,ქვეშეთი X463242.63000 Y4697449.69003,მდებარეობს მდინარე თეთრი არაგვის მარჯვენა ნაპირზე, სოფლის განაპირას. ნიში გადაწყურებს სოფელ ბედონისკენ მიმავალ ხიდსა და სამანქანე გზას / ახალი და უახლესი ისტორია _ მე-19-21-ე სს.</p>	<p>კულტურული მემკვიდრეობის ობიექტი</p>	
<p>118. ნასოფლარი ქიმზარიანი,35059</p>	<p>დუშეთი,ქვეშეთი, X464549.76000 Y4696624.48003,ნასოფლარი ქიმზარიანი მდებარეობს დღევანდელი სოფელ ქვეშეთის აღმოსავლეთით / შუა საუკუნეები _ მე-4 – მე-18 სს.</p>	<p>კულტურული მემკვიდრეობის ობიექტი</p>	
<p>119. თადიანთ ციხე-სახლის კომპლექსი #1,35060</p>	<p>დუშეთი,ქვეშეთი, X464208.43000 Y4696605.76003,ციხე-სახლის კომპლექსი მდებარეობს სოფელ ქვეშეთის სამხრეთ-აღმოსავლეთით დამრეცი ფერდზე. / შუა საუკუნეები _ მე-4 – მე-18 სს.</p>	<p>კულტურული მემკვიდრეობის ობიექტი</p>	





<p>120. თადიანთ ციხე-სახლის კომპლექსი #2 - თადიანთ ციხე,35061</p>	<p>დუშეთი,ქვეშეთი, X464016.45000 Y4696556.47003,თადიანთ ციხე სახლის კომპლექსი#2 მდებარეობს სოფელ ქვეშეთის სამხრეთით დამრეცი ფერდის თავზე მოვაკებულ ადგილას. / შუა საუკუნეები _ მე-4 – მე-18 სს.</p>	<p>კულტურული მემკვიდრეობის ობიექტი</p>	
<p>121. საცხოვრებელი კომპლექსის ნანგრევები,35062</p>	<p>დუშეთი,ქვეშეთი, X464283.93000 Y4696391.96003, საცხოვრებელი კომპლექსი მდებარეობს ნასოფლარ ქიმზარიანის სამხრეთით ქედზე, 350 მეტრში. / გვიანი შუა საუკუნეები _ მე-16-მე-18 სს.</p>	<p>კულტურული მემკვიდრეობის ობიექტი</p>	
<p>122. ციხე-კოშკი (მაგარციხე),13677</p>	<p>დუშეთი,ქოროლო, X460427.81790 Y4701909.00463,ციხე-კოშკი სოფ. წამალაიძეების აღმოსავლეთით მდებარეობს. / ადრე შუა საუკუნეები მე-4-მე-9სს. (?)</p>	<p>კულტურული მემკვიდრეობის ობიექტი</p>	
<p>123. ორციხის ქვედა კოშკი, "ციხისანგელოზი",13980</p>	<p>დუშეთი,ქოროლო, X460260.93850 Y4701721.16003, / გვიანი შუა საუკუნეები _ მე-16-მე-18 სს.</p>	<p>კულტურული მემკვიდრეობის ობიექტი</p>	





<p>124. ზურგიანი კოშკის და ნაგებობების ნაშთები, 14884</p>	<p>დუშეთი, ქოროლო, X460525.54620 Y4701714.38133 / შუა საუკუნეები _ მე-4 – მე-18 სს. (?)</p>	<p>კულტურული მემკვიდრეობის ობიექტი</p>	
<p>125. ორციხის ზედა კოშკი, 15008</p>	<p>დუშეთი, ქოროლო, X460173.18990 Y4701890.24183, / შუა საუკუნეები _ მე-4 – მე-18 სს.. (?)</p>	<p>კულტურული მემკვიდრეობის ობიექტი</p>	
<p>126. ქვედა ციხე და ძველი სახლი-სიმაგრეები, 15088</p>	<p>დუშეთი, ქოროლო, X460272.00000 Y4701739.00003, ციხე მდებარეობს ქოროლოში, ადგილობრივი მოსახლის წამალაიძეების ჩრდილო-დასავლეთით, ფერდობზე / შუა საუკუნეები _ მე-4 – მე-18 სს. (?)</p>	<p>კულტურული მემკვიდრეობის ობიექტი</p>	
<p>127. დროებითი სადგომი ქოროლოს კომპლექსის დასავლეთით, 15243</p>	<p>დუშეთი, ქოროლო, X460521.99000 Y4701003.09003, დროებითი სადგომი / საცხოვრებელი ქოროლოს ეკლესიის დასავლეთით ქედზე, დაახლოებით 150 მეტრში / შუა საუკუნეები _ მე-4 – მე-18 სს. (?)</p>	<p>კულტურული მემკვიდრეობის ობიექტი</p>	





<p>128. წმ. გიორგის ნიში, 15252</p>	<p>დუშეთი, ქოროლო, X460598.60000 Y4701014.09003, ხატი მდებარეობს ქოროლოს ეკლესიის დასავლეთით 100 მეტრზე ქედზე / ახალი და უახლესი ისტორია – მე-19-21-ე სს.</p>	<p>კულტურული მემკვიდრეობის ობიექტი</p>	
<p>129. ჭურულის ციხე, 15271</p>	<p>დუშეთი, ქოროლო, X460335.46000 Y4700472.04003, სოფლის სამხრეთ-დასავლეთით, თხემის წვერზე მდებარეობს ჭურულის ციხე. ციხე სოფელ შარმიანს გადაჰყურებს / განვითარებული შუა საუკუნეები – მე-10-მე-15 სს. (?)</p>	<p>კულტურული მემკვიდრეობის ობიექტი</p>	
<p>130. წვერის ციხე. ზურგანი კოშკი, 15303</p>	<p>დუშეთი, ქოროლო X460265.78430 Y4702236.38663, სოფ. ქოროლოს ჩრდილოეთით, მთის წვერზე მდებარეობს ზურგანი კოშკის ნანგრევი. / შუა საუკუნეები – მე-4 – მე-18 სს. (?)</p>	<p>კულტურული მემკვიდრეობის ობიექტი</p>	
<p>131. "მეკიანთ ციხე", 13643</p>	<p>დუშეთი, შარმიანი X460020.16000 Y4700322.26003, ნანგრევი მდებარეობს სოფელ შარმიანის დასავლეთით ხეობაში, ორი ხევისგან შემოსაზღვრულ დამრეც კონცხზე, აქედან ბილიკი ადის ცეცხლისჯვარზე. / შუა საუკუნეები – მე-4 – მე-18 სს. (?)</p>	<p>კულტურული მემკვიდრეობის ობიექტი</p>	




<p>132. ეკლესია შარუმთან ცეცხლისჯვარი,13752</p>	<p>დუშეთი,შარმიანი, X460580.68000 Y4700155.62003,ხადის / ადრე შუა საუკუნეები მე-4-მე-9სს.</p>	<p>კულტურული მემკვიდრეობის ობიექტი</p>	
<p>133. სვიმიანთ ციხე,15022</p>	<p>დუშეთი,შარმიანი, X460781.39000 Y4700313.95003,სოფლის თავზე, თხემზე მდებარეობს კოშკის ნანგრევი / შუა საუკუნეები _ მე-4 – მე-18 სს. (?)</p>	<p>კულტურული მემკვიდრეობის ობიექტი</p>	
<p>134. წითელი ციხის ნანგრევი,15273</p>	<p>დუშეთი,შარმიანი, X460683.32000 Y4700303.62003,სოფელ შარმიანის მაღლა, თხემზე მდებარეობს ციხის ნანგრევი. 100 მეტრში "სვიმიანთ ციხეა" / შუა საუკუნეები _ მე-4 – მე-18 სს. (?)</p>	<p>კულტურული მემკვიდრეობის ობიექტი</p>	
<p>135. აკლდამები შარუმთან ცეცხლიჯვართან,35125</p>	<p>დუშეთი,შარმიანი, X460589.85000 Y4700148.35003,აკლდამები მდებარეობს შარუმთან ცეცხლისჯვრის სამხრეთ აღმოსავლეთით და ასევე სამხრეთ დასავლეთით 5-6 მეტრში / გვიანი შუა საუკუნეები _ მე-16-მე-18 სს.</p>	<p>კულტურული მემკვიდრეობის ობიექტი</p>	

<p>136. ეკლესია,13702</p>	<p>დუშეთი,ციხიანი, X461018.95000 Y4699900.87003,სოფელ ციხიანის შესასვლელში, სასაფლაოზე. გადაწყურებს მდინარე ხადის წყლის ხეობას / გვიანი შუა საუკუნეები _ მე-16-მე-18 სს.</p>	<p>კულტურული მემკვიდრეობის ობიექტი</p>	
<p>137. ზურგიანი კოშკის ნანგრევი,13812</p>	<p>დუშეთი,ციხიანი, X461033.97100 Y4699745.45563,სოფელ ციხიანის სამხრეთ- აღმოსავლეთით 200 მეტრის დაშორებით, მცირე ბორცვზე / განვითარებული შუა საუკუნეები _ მე-10- მე-15 სს. (?)</p>	<p>კულტურული მემკვიდრეობის ობიექტი</p>	
<p>138. წკერეს ეკლესია ყველაწმინდა,6584</p>	<p>დუშეთი,წკერე, X461800.88010 Y4703223.64073,სოფლის ცენტრ. ნაწილში. / შუა საუკუნეები _ მე-4 – მე-18 სს.</p>	<p>კულტურული მემკვიდრეობის ობიექტი</p>	
<p>139. ეკლესია ალავერდი - ალავერდის წმინდა გიორგი,13720</p>	<p>დუშეთი,წკერე, X462319.54000 Y4705405.84003,სოფ. წკერეს ჩრდილოეთით 2.7 კმ-ის მანძილზე, ხეობაში თხემზე მდებარეობს მცირე ზომის დარბაზული ეკლესია / გვიანი შუა საუკუნეები _ მე-16-მე-18 სს.</p>	<p>კულტურული მემკვიდრეობის ობიექტი</p>	

<p>140. კეტმოს ზურგიანი კოშკი / ზურგიანი კოშკი ადგილი კეტმო,13789</p>	<p>დუშეთი,წკერე, X462302.02000 Y4704385.68003,ხადის ხეობა, სოფელი წკერე. სოფლიდან ჩრდილო-აღმოსავლეთით 1,8 კილომეტრში ხადის წყლის მარცხენა ნაპირზე. / შუა საუკუნეები _ მე-4 – მე-18 სს. (?)</p>	<p>კულტურული მემკვიდრეობის ობიექტი</p>	
<p>141. ნაციხარი / მთავარანგელოზი, 14843</p>	<p>დუშეთი,წკერე X461861.34580 Y4703206.02103, კოშკის ნანგრევი "მთავარანგელოზი" მდებარეობს სოფლის აღმოსავლეთით კლდის პირას, გადაჰყურებს წისქვილების კომპლექსსა და მდინარე ხადის წყალს. ადრე შუა საუკუნეები მე-4-მე-9სს. (?)</p>	<p>კულტურული მემკვიდრეობის ობიექტი</p>	
<p>142. ძველი სამარხები (აკლდამები),15247</p>	<p>დუშეთი,წკერე, X461798.47340 Y4703209.79373,სამარხები მდებარეობს სოფ. წკერეში, ეკლესიის სამხრეთით / გვიანი შუა საუკუნეები _ მე-16-მე-18 სს.</p>	<p>კულტურული მემკვიდრეობის ობიექტი</p>	
<p>143.ლომისას ნიში,35122</p>	<p>დუშეთი,წკერე, X461829.59850 Y4703374.82423 / ახალი და უახლესი ისტორია _ მე-19-21-ე სს. >> ახალი ისტორია _ მე-19 ს.</p>	<p>კულტურული მემკვიდრეობის ობიექტი</p>	

<p>144. წისქვილების კომპლექსი, 35124</p>	<p>დუშეთი, წკერე, X461942.18950 Y4703230.26823 / ახალი და უახლესი ისტორია – მე-19-21-ე სს.</p>	<p>კულტურული მემკვიდრეობის ობიექტი</p>	
<p>145. წმ. გიორგის ნიში, 12496</p>	<p>დუშეთი, ჯალმიანი, X460113.54000 Y4699409.08003, ნიში მდებარეობს ქორდის ქედზე, ნასოფლარის დასაწყისში. / ახალი და უახლესი ისტორია – მე-19-21-ე სს.</p>	<p>კულტურული მემკვიდრეობის ობიექტი</p>	
<p>146. ჯალმიანთ ნასოფლარი ქორდის ქედზე, 35126</p>	<p>დუშეთი, ჯალმიანი, X460136.61000 Y4699342.00003, ნამოსახლარის ბუდეები მდებარეობს ქორდის ქედზე / გვიანი შუა საუკუნეები – მე-16-მე-18 სს.</p>	<p>კულტურული მემკვიდრეობის ობიექტი</p>	
<p>147. კვირაცხოვლის სახელობის ეკლესია, 13867</p>	<p>დუშეთი, მულურე, X461450.79000 Y4702436.55003, კვირაცხოვლის ეკლესია მდებარეობს სოფელ მულურეს სამხრეთ-აღმოსავლეთით მინდორში / შუა საუკუნეები – მე-4 – მე-18 სს.</p>	<p>კულტურული მემკვიდრეობის ობიექტი</p>	

<p>148. წმინდა გიორგის ნიში / წმინდა გიორგის ჯვარ ხატი,11810</p>	<p>ყაზბეგი,კობი, X459602.98000 Y4711779.84003,ჯვარხატი მდებარეობს გიორგიწმინდის კომპლექსის ჩრდილოეთით, ქედის ძირში. სამანქანე გზის სიახლოვეს / უახლესი ისტორია _ მე-20-21-ე სს.</p>	<p>კულტურული მემკვიდრეობის ობიექტი</p>	
<p>149. შინმოუსვლელთა ძეგლი,19701</p>	<p>ყაზბეგი,კობი, X459666.93000 Y4711893.06003,ობიექტი მდებარეობს მდინარე ნარვანის მარცხენა ნაპირზე, სამანქანე ხიდიდან 118 მეტრში, გუდაური-ყაზბეგის მიმართულებით სამანქანე გზიდან ხელმარცხნივ. / უახლესი ისტორია _ მე-20-21-ე სს.</p>	<p>კულტურული მემკვიდრეობის ობიექტი</p>	
<p>150. კობის ორმალიანი ხიდი,35110</p>	<p>ყაზბეგი,კობი, X459769.00000 Y4711951.00003 / ახალი ისტორია _ მე-19 ს. 1863 წელი</p>	<p>კულტურული მემკვიდრეობის ობიექტი</p>	
<p>151. კობის საფოსტო სადგური,35113</p>	<p>ყაზბეგი,კობი, X459894.34000 Y4712150.26003,ობიექტი მდებარეობს მდინარე ნარვანის მარჯვენა ნაპირზე, სოფელ კობის ჩრდილო-აღმოსავლეთით განაპირას. / ახალი ისტორია _ მე-19 საუკუნის მეორე ნახევარი</p>	<p>კულტურული მემკვიდრეობის ობიექტი</p>	

<p>152. მძელურების საცხოვრებელი სახლის ნაშთი, 21112</p>	<p>დუშეთი, იუხო, X462160.70000 Y4701330.35003, საცხოვრებელი სახლი მდებარეობს ირიაულების კოშკის ძირში, სამხრეთ-დასავლეთით / ახალი ისტორია _ მე-19 ს.</p>	<p>კულტურული მემკვიდრეობის ობიექტი</p>	
<p>153. ნაციხარი "ადგილის დედა", 14902</p>	<p>დუშეთი, ციხიანი, X460956.65000 Y4699995.94003, სოფლის განაპირას მდებარეობს ნაციხარი, ფორმით სწორკუთხა. / შუა საუკუნეები _ მე-4 – მე-18 სს. (?)</p>	<p>კულტურული მემკვიდრეობის ობიექტი</p>	
<p>154. ნაგებობის ნაშთი, 35103</p>	<p>დუშეთი, სვიანა-როსტიანი, X461359.999999365 Y4699587.0000281, / შუა საუკუნეები _ მე-4 – მე-18 სს. (?)</p>	<p>კულტურული მემკვიდრეობის ობიექტი</p>	
<p>155. ნაგებობის ნაშთი, 36130</p>	<p>დუშეთი, გომურნი, X461406.999999365 Y4700788.00002807, მდებარეობს სოფელ გომურნსა და სვიანა-როსტიანას შორის, სამანქანე გზიდან ხელმარჯვნივ, ზურგიანი კოშკის- "თევდორეს ხატის" სამხრეთ-აღმოსავლეთით./ შუა საუკუნეები _ მე-4 – მე-18 სს. (?)</p>	<p>კულტურული მემკვიდრეობის ობიექტი</p>	