



**საქართველოს კულტურული მემკვიდრეობის დაცვის ეროვნული  
სააგენტოს  
გენერალური დირექტორი**



KA990143476725120

№02/78

27 / ნოემბერი / 2020 წ.

## ბ რ ძ ა ნ ე ბ ა

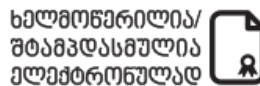
### **კულტურული მემკვიდრეობის თვალსაზრისით ღირებული ობიექტებისთვის კულტურული მემკვიდრეობის უძრავი ძეგლის სტატუსის მინიჭების შესახებ**

საქართველოს უმნიშვნელოვანეს ისტორიულ-კულტურულ ფასეულობათა სამართლებრივი დაცვის უზრუნველყოფის მიზნით, „საქართველოს ზოგადი ადმინისტრაციული კოდექსის“ საქართველოს კანონის 51-ე, 52-ე, 53-ე მუხლების, „კულტურული მემკვიდრეობის შესახებ“ საქართველოს კანონის მე-15 მუხლის მე-3 პუნქტისა და საჯარო სამართლის იურიდიული პირის – საქართველოს კულტურული მემკვიდრეობის დაცვის ეროვნული სააგენტოსა და საქართველოს კულტურისა და ძეგლთა დაცვის სამინისტროს შორის 2015 წლის 30 ოქტომბერს გაფორმებული N02 ადმინისტრაციული ხელშეკრულების პირველი მუხლის „ა“ ქვეპუნქტის საფუძველზე





**ვ ბ რ ძ ა ნ ე ბ ე:**

1. მიენიჭოს კულტურული მემკვიდრეობის უძრავი ძეგლის სტატუსი კულტურული მემკვიდრეობის ობიექტებს N1 დანართის თანახმად.
2. დაევალოს სსიპ საქართველოს კულტურული მემკვიდრეობის დაცვის ეროვნული სააგენტოს საინფორმაციო სისტემების სამსახურს ამ ბრძანების დანართში მითითებული ობიექტების მონაცემების ძეგლთა სახელმწიფო რეესტრში ასახვა.
3. დაევალოს სააგენტოს იურიდიულ სამსახურს ამ ბრძანების ამოქმედებიდან ერთი თვის ვადაში ბრძანების დანართში მითითებული ობიექტების მონაცემების საქართველოს განათლების, მეცნიერების, კულტურისა და სპორტის სამინისტროს ინტერნეტგვერდზე ასახვის მიზნით შესაბამისი ღონისძიებების განხორციელება.
4. ბრძანება ამოქმედდეს გამოქვეყნებისთანავე.
5. ბრძანება შეიძლება გასაჩივრდეს დაინტერესებული მხარის მიერ, გამოქვეყნებიდან ერთი თვის ვადაში საქართველოს განათლების, მეცნიერების, კულტურისა და სპორტის სამინისტროში (მისამართი: ქ. თბილისი, დ. უზნაძის ქ. N52).

გენერალური დირექტორი



ნიკოლოზ ანთიძე

№	ფოტო	სახელწოდება	ადგილმდებარეობა	სახეობა	თარიღი
1.		<p>ბეშთაშენის „ციკლოპური“ ნაქალაქარი</p>	<p>წალკის მუნიციპალიტეტი, სოფელი ბეშთაშენი <b>GPS კოორდ.</b> 44.10910; 41.64700 44.11260; 41.64710 44.11340; 41.64620 44.11300; 41.64580 44.11260; 41.64430 44.11170; 41.64350 44.11130; 41.64370 44.11110; 41.64460 44.11060; 41.64480 44.11090; 41.64590 44.11080; 41.64640 44.10910; 41.64650</p>	<p>არქიტექტურის / არქეოლოგიური</p>	<p>ბრინჯაოს და ანტიკური ხანები, შუასაუკუნეები (ძვ. წ. IV ათასწ. მეორე ნახ. - ახ. წ. XIX ს.)</p>
2.		<p>კარსნის ყოფილი გეოფიზიკური ობსერვატორიის მთავარი შენობა</p>	<p>მცხეთის მუნიციპალიტეტი, სოფელი კარსანი (ს/კ 72.12.04.015)</p>	<p>არქიტექტურის / საინჟინრო / მემორიალური / საბაღე-საპარკო ხელოვნების და ლანდშაფტური არქიტექტურის / მეცნიერების, ტექნიკისა და მრეწველობის განვითარებასთან დაკავშირებული ძეგლი</p>	<p>1910-1913 წლები</p>
3.		<p>აკადემიკოს ნიკოლოზ მუსხელიშვილის აგარაკი</p>	<p>თეთრიწყაროს მუნიციპალიტეტი, დაბა მანგლისი</p>	<p>არქიტექტურის / მემორიალური</p>	<p>XX საუკუნის I ნახევარი</p>
4.		<p>ვანთების ნამოსახლარი</p>	<p>მცხეთის მუნიციპალიტეტი, სოფელი ზემო ნიჩბისი <b>GPS კოორდ.</b> X-459980 Y-4628473; X-459895 Y-4628497; Y-4628487; X-459860 Y-4628561; X-459894 Y-4628656;</p>	<p>არქიტექტურის / არქეოლოგიური</p>	<p>IX-X საუკუნეები</p>

			X-460004; Y-4628746; X-460113 Y-4628694; X-460060 Y-4628574		
5.		კვასტიანების კოშკი	ლენტეხის მუნიციპალიტეტი, სოფელი მუწდი <b>GPS კოორდ.</b> 324212.6 4747227.0	არქიტექტურის	გვიანი შუა საუკუნეები
6.		ხაბულიანების კოშკი	ლენტეხის მუნიციპალიტეტი, სოფელი მუწდი <b>(ს/კ 87.05.29.173)</b>	არქიტექტურის	გვიანი შუა საუკუნეები
7.		კოშკი-ქვაბული	ლენტეხის მუნიციპალიტეტი, სოფელი ჭველიერი <b>GPS კოორდ.</b> 42.843315° 42.843013°	არქიტექტურის	განვითარებული შუა საუკუნეები
8.		საცხოვრებელი სახლი	ადიგენის მუნიციპალიტეტი, დაბა აბასთუმანი, ლ. ასათიანის ქ.N16	არქიტექტურის	XIX საუკუნის ბოლო XX საუკუნის დასაწყისი
9.		საცხოვრებელი სახლი	ადიგენის მუნიციპალიტეტი, დაბა აბასთუმანი, შ. რუსთაველის ქ.N9	არქიტექტურის	XIX საუკუნის ბოლო XX საუკუნის დასაწყისი
10.		საცხოვრებელი სახლი	ადიგენის მუნიციპალიტეტი, დაბა აბასთუმანი, შ. რუსთაველის ქ.N12	არქიტექტურის	XX საუკუნის დასაწყისი

11.		საცხოვრებელი სახლი	ადიგენის მუნიციპალიტეტი, დაბა აბასთუმანი, შ. რუსთაველის ქ. N14	არქიტექტურის	XIX საუკუნის ბოლო XX საუკუნის დასაწყისი
12.		საცხოვრებელი სახლი	ადიგენის მუნიციპალიტეტი, დაბა აბასთუმანი, შ. რუსთაველის ქ. N88	არქიტექტურის	XX საუკუნის დასაწყისი
13.		საცხოვრებელი სახლი	ადიგენის მუნიციპალიტეტი, დაბა აბასთუმანი, ზ. ფალიაშვილის ქ. N18	არქიტექტურის	XIX საუკუნის დასასრული